

**MĚSTSKÝ ÚŘAD HAVLÍČKŮV BROD**  
stavební úřad  
Havlíčkovo náměstí 57, 580 61 Havlíčkův Brod

Č.j.: MHB\_ST/1292/2022/Ha

Vyřizuje: Ing. Petr Hála, tel: 569 497 213, e-mail: [phala@muhb.cz](mailto:phala@muhb.cz)

Havlíčkův Brod, dne 8.2.2023

JID: 14253/2023/muhb

**VEŘEJNÁ VYHLÁŠKA**  
**ROZHODNUTÍ**

**Výroková část:**

Městský úřad Havlíčkův Brod, jako speciální stavební úřad příslušný podle § 16 odst. 1 a § 40 odst. 4 písm. a) zákona č. 13/1997 Sb., o pozemních komunikacích, ve znění pozdějších předpisů (dále jen "zákon o pozemních komunikacích") a § 15 odst. 1 zákona č. 183/2006 Sb., o územním plánování a stavebním řádu (stavební zákon), ve znění pozdějších předpisů (dále jen "stavební zákon") ve společném územním a stavebním řízení (dále jen "společné řízení") posoudil podle § 94o stavebního zákona žádost o vydání společného povolení, kterou dne 30.9.2022 podal **Kraj Vysočina, IČO 70890749, Žižkova 1882, 586 01 Jihlava 1, kterého zastupuje Krajská správa a údržba silnic Vysočiny, příspěvková organizace, IČO 00090450, Kosovská 1122, 586 01 Jihlava 1, kterého zastupuje Pracný Jan, Ing., IČO 62087851, Výholec 1148, Komín, 624 00 Brno 24** (dále jen "žadatel"), a na základě tohoto posouzení:

- I. Podle § 94p odst. 1 stavebního zákona a § 13a vyhlášky č. 503/2006 Sb., o podrobnější úpravě územního rozhodování, územního opatření a stavebního řádu

**s c h v a l u j e s t a v e b n í z á m ě r**

na stavbu:

**III/3503 Šlapanov, propustek ev.č. 3503-1P**  
**SO 101.1 Opevnění svahu v km 0,167-0,195**  
**SO 101.2 Propustek ev.č. 3503-1P**  
**SO 101.3 Odvodnění silnice v km 0,323-0,366**  
**Šlapanov**

(dále jen "stavba") na pozemku parc. č. 1/1 (zahrada), parc. č. 278/1 (trvalý travní porost), parc. č. 279/2 (zahrada), parc. č. 280/1 (trvalý travní porost), parc. č. 286/1 (lesní pozemek), parc. č. 286/2 (zahrada), parc. č. 286/8 (zahrada), parc. č. 286/12 (trvalý travní porost), parc. č. 286/14 (zahrada), parc. č. 492/15 (lesní pozemek), parc. č. 1223/4 (ostatní plocha), parc. č. 1223/6 (ostatní plocha), parc. č. 1223/12 (ostatní plocha), parc. č. 1223/13 (ostatní plocha), parc. č. 1224/2 (ostatní plocha) v katastrálním území Šlapanov.

Stavba SO 101 Silnice III/3503 se nachází na výjezdu z obce Šlapanov směrem na Věžnici a je rozdělena na tři oddělené úseky (podobjekty):

- **SO 101.1 Opevnění svahu v km 0,167-0,195:** Sanace svahu silničního tělesa v délce 28m opevněním z lomového kamene do betonu a vložení geomfízi, v celé této délce bude provedena výměna kompletní konstrukce vozovky.
- **SO 101.2 Propustek ev.č. 3503-1P:** Navržen nový propustek z HDPE trubky DN 1400 na převedení 1,2 násobku stoletého průtoku s rezervou pod vrcholem trouby. Silnice III/3503 bude v rámci rekonstrukce propustku upravována v délce 45m. Opevnění koryta vodoteče bude provedeno pouze v krátkých úsecích před a za propustkem a to na vtokové straně kamennou rovnatinou a na výtokové straně stabilizačním pásem z kamenů o hmotnosti 200-500kg.
- **SO 101.3 Odvodnění silnice v km 0,323-0,366:** Rekonstrukce vozovky silnice III/3503 v délce 43m a přechodu systému odvodnění v daném úseku komunikace. V dané délce bude provedena výměna kompletní konstrukce vozovky. Na levé straně bude zřízen odvodňovací žlab svedený do nové



horské vpusti, odkud bude voda vyvedena nově zřízenou odvodňovací přípojkou (dl. 29,80m) do koryta vodoteče pod silnicí.

V úsecích mezi podobjekty SO 101.1 a 101.2 (délka 70,20m) a 101.2 a 101.3 (délka 12,80m) bude provedena pouze výměna obrusné vrstvy v tl. 50mm (ACO 11+) frézováním.

## II. Stanoví podmínky pro umístění a provedení stavby:

1. Stavba bude umístěna v souladu s ověřenou situací stavby, která obsahuje výkres současného stavu území v měřítku katastrální mapy se zakreslením požadovaného umístění stavby, s vyznačením vazeb a vlivů na okolí, zejména vzdáleností od hranic pozemku a sousedních staveb.
2. Stavba bude provedena podle projektové dokumentace, kterou vypracoval Pracný Jan, Ing., Výholec 1148, Komín, 624 00 Brno 24 – Ing. Jan Pracný ČKAIT 1000218; případné změny nesmí být provedeny bez předchozího povolení speciálního stavebního úřadu.
3. Při provádění stavby je nutno dodržovat předpisy týkající se bezpečnosti práce a technických zařízení a dbát o ochranu zdraví osob na staveništi.
4. Před zahájením zemních prací je stavebník povinen zajistit u správců a vlastníků podzemních sítí jejich vytyčení. Je třeba dodržovat předpisy pro práci v ochranných pásmech podzemních vedení, zejména ČSN 736005 – Prostorové uspořádání sítí technického vybavení, ČSN 73 3050 – Zemní práce, všeobecné ustanovení. Jedná se zejména o tyto správce sítí:
  - GasNet Služby, s r.o. vyjádření zn.:5002664905 ze dne 8.8.2022 (*nachází se STL plynovod PE dn 50*)
  - ČEZ Distribuce, a.s. vyjádření zn.: 0101730046 ze dne 26.4.2022 ze dne 7.12.2020, souhlas s činností v ochranném pásmu zn.:001127486319 ze dne 25.8.2022 (*nenachází se energetické zařízení*)
  - Telco Pro Services, a.s. vyjádření zn.0201404865 ze dne 26.4.2022 (*nenachází se komunikační zařízení*)
  - ČEZ ICT Services, a.s. sdělení zn. 0700542713 ze dne 26.4.2022 (*nenachází se komunikační zařízení*)
  - Vodovody a kanalizace Havlíčkův Brod, a.s. vyjádření zn.:VAK/V/2022/1375 ze dne 9.8.2022 a vyjádření č.j.:VAK/aventi/2022/0655 ze dne 26.4.2022 (*nachází se vodovod 2x*)
  - CETIN, a.s. vyjádření č.j.:730151/22 ze dne 25.8.2022 (*dojde ke střetu*)
  - Obec Šlapanov jako správce inženýrských sítí souhlas č.j.:OUSL/258/2022 ze dne 5.8.2022 sdělení k existenci č.j.:OUSL/102/2022 ze dne 16.5.2022 (*nachází se síť kanalizace (dešťová a splašková), podzemní vedení kabelové televize a veřejné osvětlení*)
5. Stavebník oznámí před zahájením stavby stavebnímu úřadu název stavebního podnikatele oprávněného k provádění staveb, který bude stavbu provádět a jehož název bude vyznačen na štítku „STAVBA POVOLENA“ a termín zahájení stavby.
6. Stavebník oznámí stavebnímu úřadu tyto fáze výstavby pro kontrolní prohlídky stavby:
  - a) závěrečnou kontrolní prohlídku stavby
7. Budou splněny podmínky Městského úřadu Havlíčkův Brod, Odboru rozvoje města z koordinovaného stanoviska č.j.:ORM/536/2022/AUB-4 ze dne 13.9.2022 (dle § 4 odst. 2 zákona č. 114/1992 sb., § 17 odst. 1 písm. a) a e) zákona č. 254/2001 Sb., podle § 9 odst. 8 zákona č. 334/1992 Sb., § 48 odst. 2 zákona č. 289/1995 Sb, zákona č. 541/2020 Sb., podle § 96b zákona č. 183/2006 Sb.):
  - ostatní dřeviny v blízkosti stavby budou ochráněny před poškozením dle § 7 zákona č. 114/1992 Sb. a v souladu s čl. 4.6 Ochrana stromů před mechanickým poškozením, 4.10 Ochrana kořenového prostoru při výkopech rýh nebo stavebních jam, 4.11 Ochrana kořenového prostoru stromů při zřizování základů stavebních prvků a 4.14 Ochrana kořenové zóny stromů při zakrytí povrchu normy ČSN 83 9061 – Technologie vegetačních úprav v krajině – Ochrana stromů, porostů a vegetačních ploch při stavebních pracích
  - při stavbě nesmí dojít ke znečištění vodního toku ropnými látkami závadnými pro vodu
  - materiály vzniklé při stavbě nebudou ukládány do koryta vodního toku ani jeho břehy
  - po ukončení stavebních prací budou dotčené pozemky uvedeny do původního stavu



- při provádění stavebních prací bude zabráněno znečištění povrchových a podzemních vod závadnými látkami, na staveništi budou pro případ havárie k okamžité dispozici prostředky k odstranění těchto látek a k zamezení jejich dalšímu šíření. V technických prostředcích budou použity biologicky odbouratelné náplně
  - v ochranném pásmu vodního zdroje nebude prováděna činnost poškozující nebo ohrožující vydatnost, jakost a zdravotní nezávadnost vodního zdroje
  - stavební materiál nebude ukládán v místech, kde hrozí ohrožení povrchové a podzemní vody závadnými látkami. Na stavbě budou prostředky pro likvidaci případné havárie.
  - stavbou bude přímo dotčen pouze PUPFL parc.č. 492/15 v k.ú. Šlapanov (předpokládaný zábor 7m2), a to pouze v rozsahu nezbytně nutném k realizaci jednotné dešťové kanalizace
  - vstup na pozemky, které jsou součástí PUPFL, musí být v dostatečném časovém předstihu projednán se všemi vlastníky (nájemci) dotčených pozemků, aby mohla být včas učiněna opatření k zabránění vzniku škod na lesních pozemcích
  - sousední PUPFL nebudou sloužit k ukládání deponií a stavebního materiálu a v souvislosti s pracemi nedojde k poškození kořenových systémů, náběhů a kmenů lesních dřevin
  - při vlastní realizaci nedojde k úniku provozních kapalin a látek poškozujících les a životní prostředí
  - po vydání územního rozhodnutí, (v případě, že nebude vydáváno, ještě před zahájením samotné stavby) bude tím, v jehož zájmu má k odnětí dojít, požádáno o dočasné odnětí části PUPFL parc.č. 492/15 v k.ú. Šlapanov, v rozsahu nutném k realizaci stavby, na dobu provádění stavby v souladu s vyhláškou č. 77/1996 Sb., o náležitostech žádosti o odnětí nebo omezení a podrobnostech o ochraně pozemků určených k plnění funkcí lesa.
  - odboru ŽP budou doloženy kopie dokladů o předání vzniklých odpadů do smluvního zařízení určeného pro nakládání s daným druhem a kategorií odpadů. Z dokladů musí být patrné, jaký odpad a v jakém množství byl předán, identifikační údaje zařízení (název, sídlo, IČO a IČZ) a datum předání odpadu. Čestné prohlášení není považováno za doklad prokazující zákonné nakládání s odpady.
8. Stavba bude dokončena do 30.9.2025.
9. Stavbu lze užívat pouze na základě kolaudačního souhlasu. K žádosti o vydání kolaudačního souhlasu stavebník doloží požadované doklady podle § 122 stavebního zákona tj. závazná stanoviska dotčených orgánů k užívání stavby vyžadovaná zvláštními předpisy (KHS kraje Vysočina se sídlem v Jihlavě, územní pracoviště Havlíčkův Brod, Městský úřad Havlíčkův Brod, odbor životního prostředí, odbor dopravy, Krajské ředitelství Policie Kraje Vysočina dopravní inspektorát Havlíčkův Brod) a další doklady uvedené v podmínkách stavebního povolení. Pokud je stavba předmětem evidence v katastru nemovitostí, zajistí stavebník geometrický plán, u staveb technické infrastruktury geodetické zaměření na podkladu katastrální mapy, u staveb dopravní infrastruktury geodetické zaměření na podkladu katastrální mapy včetně paty násypů či vrchních hran zářezů a výškové zaměření nivelety komunikace v ose komunikace v km dle příčných řezů.

Účastníci řízení, na něž se vztahuje rozhodnutí správního orgánu:

Kraj Vysočina, Žižkova 1882, 586 01 Jihlava 1  
Obec Šlapanov, Šlapanov 40, 582 51 Šlapanov

### **Odůvodnění:**

Dne 30.9.2022 podal žadatel žádost o vydání společného povolení. Uvedeným dnem bylo zahájeno společné řízení. Protože žádost nebyla úplná a nebyla doložena všemi podklady a závaznými stanovisky potřebnými pro její řádné posouzení, byl žadatel dne 24.10.2022 vyzván k doplnění žádosti a řízení bylo přerušeno. Žádost byla doplněna dne 23.11.2022.

Okruh účastníků řízení stavební úřad stanovil podle § 94k stavebního zákona. Účastníky řízení jsou stavebník, obec, na jejímž území má být požadovaný záměr uskutečněn, vlastník stavby, na které má být požadovaný záměr uskutečněn, není-li sám stavebníkem, nebo ten, kdo má ke stavbě jiné věcné právo, není-li sám stavebníkem, vlastník pozemku, na kterém má být stavební záměr uskutečněn, není-li sám



stavebníkem, nebo ten, kdo má jiné věcné právo k tomuto pozemku, osoba, jejíž vlastnické právo nebo jiné věcné právo k sousedním stavbám anebo sousedním pozemkům nebo stavbám na nich může být společným povolením přímo dotčeno. Těmito účastníky stavebního řízení jsou:

navrhovatel – žadatel (*podle § 94k písm. a) stavebního zákona*)

Kraj Vysočina

účastník řízení (*podle § 94k písm. b) stavebního zákona*)

Obec Šlapanov, IDDS: kkfbpuj

účastníci řízení (*podle § 94k písm. c), d) stavebního zákona*)

Obec Šlapanov, IDDS: kkfbpuj

Jaroslav Kutlvašr, Šlapanov č.p. 105, 582 51 Šlapanov

Alena Kutlvašrová, Šlapanov č.p. 105, 582 51 Šlapanov

Jana Zychová, Šlapanov č.p. 112, 582 51 Šlapanov

CETIN a.s., IDDS: qa7425t

ČEZ Distribuce, a. s., IDDS: v95uqfy

GasNet, s.r.o., IDDS: rdxzhzt

Vodovody a kanalizace Havlíčkův Brod, a. s., IDDS: z9egxzy

účastníkům řízení (*podle § 94k písm. e) stavebního zákona*), kterým se v souladu s ustanovením § 94m odst. 2 stavebního zákona doručuje podle § 144 zákona 500/2004 Sb. veřejnou vyhláškou jsou vlastníci těchto pozemků a staveb na nich: st. p. 101, 106, 120, 124, 126, 153, 168, 263, 329, 361, 371, 372, 373, 374, 405, parc. č. 1/3, 1/4, 2/2, 3/3, 3/5, 247/3, 247/7, 248/3, 278/2, 279/4, 279/4, 279/6, 279/7, 279/8, 279/18, 280/2, 280/3, 280/4, 280/5, 280/10, 286/6, 286/11, 492/50, 492/53, 1216 v katastrálním území Šlapanov.

Stavební úřad oznámil zahájení společného řízení známým účastníkům řízení a dotčeným orgánům. Současně podle ustanovení § 94m odst. 3 stavebního zákona upustil od ohledání na místě a ústního jednání, protože jsou mu dobře známy poměry v území a žádost poskytuje dostatečný podklad pro posouzení záměru, a stanovil, že ve lhůtě do 15 dnů od doručení tohoto oznámení mohou účastníci řízení uplatnit své námitky a dotčené orgány svá závazná stanoviska. Ve stanovené lhůtě stavební úřad neobdržel žádné námitky účastníků řízení ani stanoviska dotčených orgánů.

Stavební úřad přezkoumal předloženou žádost, projednal ji s účastníky řízení, veřejností a dotčenými orgány a zjistil, že jejím uskutečněním nebo užíváním nejsou ohroženy zájmy chráněné stavebním zákonem, předpisy vydanými k jeho provedení a zvláštními předpisy. Umístění stavby je v souladu se schválenou územně plánovací dokumentací a vyhovuje obecným požadavkům na využívání území. Projektová dokumentace stavby splňuje obecné požadavky na výstavbu. Stavební úřad v průběhu řízení neshledal důvody, které by bránily povolení záměru.

Stanoviska dále sdělili:

- Krajská hygienická stanice kraje Vysočina se sídlem v Jihlavě, územní pracoviště Havlíčkův Brod závazné stanovisko č.j.:KHSV/19624/2022/HB/HOK/Bez ze dne 9.8.2022
- Krajské ředitelství Policie Kraje Vysočina, Územní odbor Havlíčkův Brod, Dopravní inspektorát stanovisko č.j.:KRPJ/99541-2/ČJ-2022-161606-MULL ze dne 23.8.2022
- Obecní úřad Šlapanov souhlas č.j.:OUSL/271/2022 ze dne 10.8.2022;

Stavební úřad zajistil vzájemný soulad předložených závazných stanovisek dotčených orgánů vyžadovaných zvláštními předpisy a zahrnul je do podmínek rozhodnutí. Stavební úřad rozhodl, jak je uvedeno ve výroku rozhodnutí, za použití ustanovení právních předpisů ve výroku uvedených.

#### **Poučení účastníků:**

Proti tomuto rozhodnutí se lze odvolat do 15 dnů ode dne jeho oznámení k Odboru dopravy a silničního hospodářství Krajského úřadu Kraje Vysočina podáním u zdejšího správního orgánu. Odvolání se podává v deseti stejnopisech tak, aby jeden stejnopis zůstal správnímu orgánu a aby každý účastník dostal jeden stejnopis. Nepodá-li účastník potřebný počet stejnopisů, vyhotoví je správní orgán na náklady účastníka. Odvoláním lze napadnout výrokovou část rozhodnutí, jednotlivý výrok nebo jeho vedlejší ustanovení. Odvolání jen proti odůvodnění rozhodnutí je nepřípustné.



Stavební úřad po dni nabytí právní rozhodnutí zašle žadateli jedno vyhotovení ověřené projektové dokumentace a štítek obsahující identifikační údaje o povolené stavbě. Další vyhotovení ověřené projektové dokumentace zašle vlastníkově stavby, pokud není žadatelem. Žadatel je povinen štítek před zahájením stavby umístit na viditelném místě u vstupu na staveniště a ponechat jej tam až do dokončení stavby, případně do vydání kolaudačního souhlasu; rozsáhlé stavby se mohou označit jiným vhodným způsobem s uvedením údajů ze štítku.

Společné povolení má podle § 94p odst. 5 stavebního zákona platnost 2 roky. Stavba nesmí být zahájena, dokud rozhodnutí nenabude právní moci.

**Upozornění:**

Toto rozhodnutí musí být vyvěšeno po dobu 15-ti dnů na úředních deskách Městského úřadu v Havlíčkově Brodě a Šlapanově. Dnem oznámení se rozumí 15-tý den ode dne vyvěšení na úřední desce.

Ing. Petr Hála  
referent stavebního úřadu  
otisk úředního razítka

**Poplatek:**

Správní poplatek podle zákona č. 634/2004 Sb., o správních poplatcích, ve znění pozdějších předpisů se nevyměřuje.

**Obdrží:**

navrhovatel – žadatel (*podle § 94k písm. a) stavebního zákona*)

Kraj Vysočina, IDDS: ksab3eu, zastoupený na základě sdělení k zastupování a prohlášení k provedeným právním jednáním ze dne 21.11.2022 Krajskou správou a údržbou silnic Vysočiny, příspěvková organizace, IDDS: 3qdn8g, kterou zastupuje, Pracný Jan, Ing., IDDS: qykiwr3 dle správního řádu je doručováno prvnímu zástupci tj. Krajská správa a údržba silnic Vysočiny, příspěvková organizace, IDDS: 3qdn8g

účastník řízení (*podle § 94k písm. b) stavebního zákona*)

Obec Šlapanov, IDDS: kkfbpuj

účastníci řízení (*podle § 94k písm. c), d) stavebního zákona*)

Obec Šlapanov, IDDS: kkfbpuj

Jaroslav Kutlvašr, Šlapanov č.p. 105, 582 51 Šlapanov

Alena Kutlvašrová, Šlapanov č.p. 105, 582 51 Šlapanov

Jana Zychová, Šlapanov č.p. 112, 582 51 Šlapanov

CETIN a.s., IDDS: qa7425t

ČEZ Distribuce, a. s., IDDS: v95uqfy

GasNet, s.r.o., IDDS: rdxzhzt, kterou zastupuje GasNet Služby, s.r.o., IDDS: jnnjys6

Vodovody a kanalizace Havlíčkův Brod, a. s., IDDS: z9egxzy

účastníkům řízení (*podle § 94k písm. e) stavebního zákona*), kterým se v souladu s ustanovením § 94m odst. 2 stavebního zákona doručuje podle § 144 zákona 500/2004 Sb. veřejnou vyhláškou jsou vlastníci těchto pozemků a staveb na nich: st. p. 101, 106, 120, 124, 126, 153, 168, 263, 329, 361, 371, 372, 373, 374, 405, parc. č. 1/3, 1/4, 2/2, 3/3, 3/5, 247/3, 247/7, 248/3, 278/2, 279/4, 279/4, 279/6, 279/7, 279/8, 279/18, 280/2, 280/3, 280/4, 280/5, 280/10, 286/6, 286/11, 492/50, 492/53, 1216 v katastrálním území Šlapanov.

dotčené orgány

Krajská hygienická stanice kraje Vysočina se sídlem v Jihlavě, územní pracoviště Havlíčkův Brod, IDDS: 4uuai3w

Krajské ředitelství Policie Kraje Vysočina, Územní odbor Havlíčkův Brod, Dopravní inspektorát, IDDS:



x9nhptc

Městský úřad Havlíčkův Brod, Odbor životního prostředí, IDDS: 5uvbfub

Městský úřad Havlíčkův Brod, Odbor rozvoje města, úsek územního plánování a GIS, IDDS: 5uvbfub

Městský úřad Havlíčkův Brod, Odbor dopravy, IDDS: 5uvbfub

Obecní úřad Šlapanov, IDDS: kkfbpuj

#### **K vyvěšení:**

**Městský úřad Havlíčkův Brod, podatelna** – k bezodkladnému vyvěšení rozhodnutí č.j.:ST/1292/2022/Ha ze dne 8.2.2023 na úřední desku podle § 25 odst. 2 a § 144 odst. 6 zákona č. 500/2004 Sb. – správní řád, v platném znění. *Vyvěšení na dobu nejméně 15 dnů, rozhodnutí též zveřejnit způsobem umožňujícím dálkový přístup, po lhůtě vyvěšení bezodkladně zaslat zpět.!!!*

**Obecní úřad Šlapanov** – k bezodkladnému vyvěšení rozhodnutí č.j.:ST/1292/2022/Ha ze dne 8.2.2023 na úřední desku podle § 25 odst. 2 a § 144 odst. 6 zákona č. 500/2004 Sb. – správní řád, v platném znění. *Vyvěšení na dobu nejméně 15 dnů, rozhodnutí též zveřejnit způsobem umožňujícím dálkový přístup, po lhůtě vyvěšení bezodkladně zaslat zpět.!!!*



# KRAJSKÁ HYGIENICKÁ STANICE

## KRAJE VYSOČINA SE SÍDLEM V JIHLAVĚ

Tolstého 1914/15, 586 01 Jihlava, tel.: +420 567 564 551, e-mail: podatelna@khsjih.cz, ID: 4uuai3w

V Havlíčkově Brodě dne 9. srpna 2022

Č.j.: KHSV/19624/2022/HB/HOK/Bez  
Sp. značka: S-KHSV/19624/2022  
Vyřizuje: Dana Bezoušková, [dana.bezouskova@khsjih.cz](mailto:dana.bezouskova@khsjih.cz), 569 474 227  
Č.j. odesílatele:  
Počet listů/příloh: 1/0

### Adresát:

Krajská správa a údržba silnic Vysočiny, Kosovská 1122/16, 586 01 Jihlava

### V zastoupení:

Ing. Jan Pracný, Výholec 1148/23, 624 00 Brno

**„III/3503 Šlapanov-propustek ev.č.3503-1P“** – projektová dokumentace pro územní souhlas a stavební povolení - závazné stanovisko orgánu ochrany veřejného zdraví.

Krajská hygienická stanice kraje Vysočina se sídlem v Jihlavě jako orgán ochrany veřejného zdraví, který je dotčeným správním úřadem ve smyslu ustanovení §82 odst. 2 písm. i) zák. č. 258/2000 Sb., o ochraně veřejného zdraví ve znění pozdějších předpisů (dále jen „zákon o ochraně veřejného zdraví“) a místně příslušným dle §11 odst.1 zák.č. 500/2004 Sb., správní řád ve znění pozdějších předpisů (dále jen „správní řád“), vydává ve věci „III/3503 Šlapanov-propustek ev.č.3503-1P“, v řízení podle § 4 odst. 2 písm. a) zákona č. 183/2006 Sb., stavební zákon ve znění pozdějších předpisů (dále jen „stavební zákon“), toto závazné stanovisko:

S projektovou dokumentací stavby „III/3503 Šlapanov-propustek ev.č.3503-1P“ pro společné řízení k umístění a povolování staveb s odkazem na §82 odst.2 písmeno t), §30, § 77 zákona o ochraně veřejného zdraví a nařízení vlády č.272/2011 Sb. o ochraně zdraví před nepříznivými účinky hluku a vibrací ve znění pozdějších předpisů se

### **s o u h l a s í.**

### **Odůvodnění:**

Dne 4.8.2022 byla KHS kraje Vysočina doručena žádost zplnomocněného projektanta Ing. Jana Pracného, Výholec 1148/23, 624 00 Brno o vydání stanoviska k projektové dokumentaci pro územní souhlas a stavební povolení stavby „III/3503 Šlapanov-propustek ev.č.3503-1P“, kterou zpracoval Ing. Jan Pracný, Výholec 1148/23, 624 00 Brno, v červenci 2022. Investorem stavby je Krajská správa a údržba silnic Vysočiny, Kosovská 16, 586 01 Jihlava.

Stávající propustek převádí převádějící silnici III/3503 přes nepojmenovanou vodoteč (bezejmenný přítok Šlapanky, IDVT 10268958, správce Obec Šlapanov, (regulovaný vodní tok, nad i pod propustkem je zemní koryto částečně upravené do lichoběžníkového tvaru, bez zpevnění). Propustek se nachází v intravilánu, v obci Šlapanov, v katastrálním území Šlapanov. Převáděná komunikace je silnice III/3503, relativně málo frekventovaná spojnice Šlapanova a Polné. Stávající propust je kamenná klenbová přesýpaná konstrukce (světlost 2,00 m), je v nevyhovujícím stavebně-technickém stavu, s narušenou konstrukcí. PD řeší aktuální požadavek objednatele na zabezpečení bezvadného stavu propustku a na převedení silnice III/3503, minimální volné šířky 6,50 m. V rámci přestavby propustku nebude prováděna větší úprava převáděné komunikace, ani úprava vodního toku. Rozsah zásahu do převáděné silnice je dán zadáním investora, respektive polohou první (SO101.1) a poslední (SO101.3) závady na komunikaci III/3503. Celková délka úpravy je tedy 199,00 m (123,00 m před a 76,00 m za bodem křížení). Dispoziční vedení silnice není nijak měněno, ani poloha propustku. V rámci úpravy toku nebude realizováno klasické zpevnění koryta, pouze se provede: - v délce 1,90 m na vtoku kamenná rovinanina - v délce 1,70 m na výtoku stabilizační pás z kamenů hmotnosti 200 – 500 kg. V projektové dokumentaci jsou navržena technicko-organizační opatření ke snížení hluku ze stavební činnosti, která spočívají v používání strojů a mechanismů s nižšími emisemi hluku a v provádění stavebních činností pouze v denní době. Orgán ochrany veřejného zdraví upozorňuje na

skutečnost, že při provádění stavebních prací je zhotovitel stavby povinen u nejbližších chráněných venkovních a vnitřních prostorů staveb dodržet hygienické limity hluku a vibrací, které jsou stanoveny v nař.vl. č. 272/2011 Sb., o ochraně zdraví před nepříznivými účinky hluku a vibrací.

Po posouzení uvažovaného záměru KHS kraje Vysočina konstatuje, že navrhované řešení není v rozporu s požadavky zákona č. 258/2000 Sb. o ochraně veřejného zdraví ve znění pozdějších předpisů.

*podepsáno elektronicky*

Ing. Kristýna Štěpánová  
vedoucí oddělení hygieny obecné a komunální Havlíčkův Brod a Pelhřimov

**Rozdělovník:**

**Ing. Jan Pracný, Výholec 1148/23, 624 00 Brno**





Pomáhat a chránit

KRAJSKÉ ŘEDITELSTVÍ POLICIE KRAJE VYSOČINA  
ÚZEMNÍ ODBOR HAVLÍČKŮV BROD  
Dopravní inspektorát



Č.j. KRPJ-99541-2/ČJ-2022-161606-MULL

Havlíčkův Brod 23. srpna 2022

Počet stran: 2

D-projekt  
Ing. Jan Pracný  
Výholec 23  
624 00 Brno

**III/3503 ŠLAPANOV, PROPUSTEK EV. Č. 3503-1P****projektová dokumentace - stanovisko**

k Vaší žádosti ze dne 22. srpna 2022

Na základě Vaší žádosti o vydání stanoviska k projektové dokumentaci stavební akce: „**III/3503 Šlapanov, propustek ev. č. 3503-1P**“, řešící rekonstrukci stávajícího propustku a části dotčené pozemní komunikace - silnice III. třídy, vypracovanou panem Ing. Janem Pracným, Brno pro stupeň DÚR/DSP, Vám z hlediska BESIP sdělujeme následující:

Policie České republiky, Územní odbor Havlíčkův Brod, Dopravní inspektorát jako orgán státní správy ve věcech bezpečnosti a plynulosti provozu na pozemních komunikacích ve smyslu ustanovení § 2 zákona č. 273/2008 Sb., o Policii České republiky, ve znění pozdějších změn a doplňků, dále na základě ustanovení § 16 odst. 2 písm. b) zákona č. 13/1997 Sb., o pozemních komunikacích, ve znění pozdějších změn a doplňků,

**vydává souhlasné stanovisko**

k předložené projektové dokumentaci pro účely územního a stavebního řízení (viz příloha str. 2 - ilustračně) s případnými zdůrazněními či připomínkami v níže uvedených bodech:

**1. Stanovisko ke stavbě:**

- byla předložena dokumentace se situací stavby (viz příloha str. 2 - ilustračně),
- dotčený orgán požaduje, aby nastavení technických a stavebních parametrů výše uvedené stavební akce odpovídalo v dostatečné míře účelu stavby a způsobu jejího využití, a to v takovém rozsahu, aby vyhovovala požadavkům na bezpečný a plynulý provoz,

Nádražní 59  
580 01 Havlíčkův Brod

Tel.: +420 974 271 252  
Fax: +420 974 271 928  
Email: adela.mullerova@pcr.cz





KRAJSKÝ ÚŘAD KRAJE VYSOČINA  
Odbor dopravy a silničního hospodářství  
Žižkova 1882/57, 586 01 Jihlava, Česká republika  
tel.: 564 602 235, e-mail: [posta@kr-vysocina.cz](mailto:posta@kr-vysocina.cz)

Ing. Jan Pracný  
Výholec 1148/23  
624 00, Brno  
(prostřednictvím DS)

Váš dopis značky/ze dne  
3. srpna 2022

Číslo jednací  
KUJI 68225/2022

Vyřizuje/telefon  
Mgr. Štěpán Koubek  
564 602 380  
[Koubek.S@kr-vysocina.cz](mailto:Koubek.S@kr-vysocina.cz)

V Jihlavě dne  
22. srpna 2022

**Věc: Vyjádření k dopravnímu řešení po dobu výstavby – III/3503 Šlapanov, propustek ev  
.č. 3503-1P**

Vážený pane inženýre,

Krajský úřad Kraje Vysočina, Odbor dopravy a silničního hospodářství, oddělení dopravní obslužnosti sděluje k uzavírce silnice III/3503 ve Šlapanově, z důvodu rekonstrukce propustku, následující:

Vyjádření oddělení dopravní obslužnosti se vztahuje pouze k linkám a spojům zajišťujícím závazek veřejné služby pro Kraj Vysočina.

#### **Návrh dopravního řešení:**

Obousměrná objízdná trasa pro vozidla VLOD zajišťující spoje, které budou obsluhovat obec Věžnice bude vedena ze zastávky „Věžnice,,horní“ – otočit se – III/3503 – III/34817 – Nové Dvory – vybrané spoje obslouží zastávku „Polná,Nové Dvory“ – Kamenná – vybrané spoje obslouží zastávku „Kamenná“ – Pozovice – II/350 – Smilov – Šlapanov – otočit se na MK – obsloužit zastávku „Šlapanov,,nám.“ – dále v původní trase.

Obousměrná objízdná trasa pro vozidla VLOD zajišťující spoje, které budou obsluhovat obec Věžnice bude vedena ze silnice III/3503 – dále III/34817 – Nové Dvory – vybrané spoje obslouží zastávku „Polná,Nové Dvory“ – Kamenná – vybrané spoje obslouží zastávku „Kamenná“ – Pozovice – II/350 – Smilov – Šlapanov – otočit se na MK – obsloužit zastávku „Šlapanov,,nám.“ – dále v původní trase.

**Požadavky na zhotovitele:**

Žadatel o povolení uzavírky a nařízení objížďky je povinen projednat návrh dopravního řešení se všemi dotčenými subjekty (vyjma dopravců) před vydáním rozhodnutí.

**Dočasné přemístění zastávek:**

Uzavírka si nevyžádá dočasné přemístění zastávky.

Zastávky „Věžnice,,dolní“, „Věžnice,,dolní samoty“ a „Šlapanov,,hřbitov“ budou, po dobu trvání uzavírky, bez obsluhy.

Zastávka „Věžnice,,horní“ bude, po dobu trvání uzavírky, obsluhována vybranými spoji dle frekvence cestujících a oběhových možností dopravce.


Zastávky „Polná,Nové Dvory“ a „Kamenná“ mohou být, po dobu trvání uzavírky, obsluhovány jinými linkami než v době platnosti řádných jízdních řádů.

**Důležité upozornění:** Do doby realizace stavebních prací může dojít ke změně dopravce a vedení linek. V případě jakýchkoliv změn nás informujte z důvodu zajištění dopravní obslužnosti.

S pozdravem

Ing. Hana Strnadová  
vedoucí odboru dopravy a silničního hospodářství





Vaše značka (čj.) Naše značka (čj.)  
71217/2022/ muhb  
MHB ORM/536/2022/AUB-4

Vyřizuje/linka  
Ing. Alena Aubusová, Ph.D., 569 497 132,  
aaubusova@muhb.cz

Datum  
13.09.2022

Počet listů:11 Počet listů příloh:1

### KOORDINOVANÉ STANOVISKO

Městský úřad Havlíčkův Brod jako dotčený orgán podle ust. § 136 odst. 1 zákona č. 500/2004 Sb., správní řád, ve znění pozdějších předpisů (dále jen správního řádu) vydává na základě žádosti společnosti D projekt, Ing. Jan Pracný, Výholec 23, 624 00 Brno, zastupující na základě plné moci ze dne 25. 4. 2022 Krajskou správu a údržbu silnic Vysočiny (dále jen žadatele) ze dne 3. 8. 2022 k předložené projektové dokumentaci „**III/3503 Šlapanov, propustek ev.č.3503-1P**“, který řeší opravu jednoho propustku a dvě opravy vozovky silnice III/3503 v zastavěném území obce Šlapanov, podle ust. § 4 odst. 7 zákona č. 183/2006 Sb., o územním plánování a stavebním řádu (stavební zákon), ve znění pozdějších předpisů (dále jen stavebního zákona), ve znění pozdějších předpisů

### koordinované stanovisko

zahrnující jednotlivá stanoviska k ochraně dotčených veřejných zájmů.

Městský úřad Havlíčkův Brod, odbor životního prostředí (dále jen odbor ŽP)

#### I. Stanovisko orgánu ochrany přírody

Vyjádření z hlediska zákona č. 114/199 Sb., o ochraně přírody a krajiny, ve znění pozdějších předpisů (dále jen zákona):

Odbor ŽP jako věcně příslušný orgán ochrany přírody podle ustanovení § 77 odst. 1 písm. a) zákona a místně příslušný podle § 11 správního řádu, vydává na základě žadatele podle ustanovení § 149 odst. 1 správního řádu toto

### závazné stanovisko.

Odbor ŽP podle ustanovení § 4 odst. 2 zákona

### souhlasí

se zásahem do významného krajinného prvku (dále jen VKP) - bezejmenného vodního toku IDVT 10268958 na pozemcích p.č. 1223/4, p.č. 1224/2, p.č. 286/1 a p.č. 286/8, všechny v k.ú. Šlapanov v rámci akce: „**III/3503 Šlapanov, propustek ev. č. 3503-1P**“. Záměrem této akce je rekonstrukce stávajícího propustku převádějícího silnici třetí třídy přes bezejmenný vodní tok. Je navržena trubní propust z HDPE trub DN1400 se svislými čely. Opevnění koryta vodoteče bude provedeno v krátkých úsecích před a za propustkem. Na vtoku se bude jednat o kamennou rovnatinu a na výtoku stabilizační pás z kamenů. Dále bude zřízen prefabrikovaný odvodňovací žlab svedený do horské vpusti, odkud bude voda svedena novou kanalizací v délce cca 30 m do koryta vodoteče pod silnicí. V rámci stavby se nepředpokládá kácení dřevin.

Při realizaci záměru budou dodrženy tyto podmínky:

1. ostatní dřeviny v blízkosti stavby budou ochráněny před poškozením dle článku 4.6 Ochrana stromů před mechanickým poškozením, 4.8 Ochrana kořenové zóny při navázce a 4.10 Ochrana kořenového prostoru při výkopech rýh nebo stavebních jam, normy ČSN 83 9061 - Technologie



- vegetačních úprav v krajině - Ochrana stromů, porostů a vegetačních ploch při stavebních pracích,
2. při stavbě nesmí dojít ke znečištění vodního toku ropnými či jinými látkami závadnými pro vodu,
  3. materiály vzniklé při stavbě nebudou ukládány do koryta vodního toku ani jeho břehy,
  4. po ukončení stavebních prací budou dotčené pozemky uvedeny do původního stavu.

Účastník řízení (podle ust. § 27 odst. 1 správního řádu):

Krajská správa a údržba silnic Vysočiny, p.o., IČO 000 90 450, sídlo Kosovská 1122/16, 586 01 Jihlava (zastoupena na základě plné moci Ing. Janem Pracným, IČO 620 87 851, sídlo Výholec 1148/23, 624 00 Brno)

### O d ů v o d n ě n í

Žadatel podal dne 3. 8. 2022 žádost o vydání koordinovaného stanoviska v rámci záměru „III/3503 Šlapanov, propustek ev. č. 3503-1P“ na pozemcích č. 1223/4, p.č. 1224/2, p.č. 286/1 a p.č. 286/8, všechny v k.ú. Šlapanov. Orgán ochrany přírody k tomuto záměru vydává závazné stanovisko k zásahu do VKP dle § 4 odst. 2 zákona, které je součástí tohoto koordinovaného závazného stanoviska. Místní šetření na předmětné lokalitě proběhlo dne 5.8.2022. Ze šetření byl sepsán protokol.

Propustek se nachází na jižním okraji obce Šlapanov směrem na Věžnici. Silnice se zde prudce stáčí a překonává bezejmenný vodní tok. Ten se na vtoku nachází na soukromé oplocené zahradě a je silně zarostlý vegetací (převážně kopřiva a svačec). Na výtoku je tok opevněn kamennou zdí/rovnaninou a po několika málo metrech také vtéká do oplocené soukromé zahrady. V této části se nenachází žádný břehový porost (patrně jsou pařezy v prudkém svahu mezi tokem a silnicí). Tok pod silnicí, do kterého má být zaústěn svod dešťové vody je narovnaný a široký cca 30 cm s písčitým dnem. Z jedné strany kolem něj prochází místní zpevněná komunikace, za kterou následuje pás dřevin. Druhý břeh je zpevněn dřevěnými pražci, na ně navazuje opět pás zeleně a za nimi další soukromé zahrady. V porostu se nacházejí mladší vrby a je zde vysázena řada mladších smrků ztepilých. V době místního šetření nebyl zaznamenán výskyt zvláště chráněných druhů.

Požadavky uložené ve výrokové části mají zajistit ochranu daného VKP.

Podmínky ukládané orgánem ochrany přírody v závazném stanovisku dle ust. § 4 odst. 2 zákona jsou výrazem jeho zákonné kompetence poskytnout žadateli možnost realizovat činnost jinak zákonem zakázanou, k níž je orgán ochrany přírody povinen zajistit maximální možnou míru ochrany jinak nedotknutelného zájmu ochrany přírody a krajiny. Tato maximální možná míra ochrany dotčeného zájmu je realizována právě stanovením podmínek v závazném stanovisku. S navrhovaným zásahem do VKP uvedeným v žádosti orgán ochrany přírody souhlasí za předpokladu dodržení výše uvedených podmínek.

Upozorňujeme, že toto rozhodnutí nenahrazuje příslušné souhlasy ani povolení (např. povolení ke kácení dřevin, souhlas vodoprávního úřadu, souhlas orgánu ochrany zemědělského půdního fondu aj.).

#### II. Stanovisko vodoprávního úřadu

Vyjádření z hlediska zákona č. 254/2001 Sb., o vodách a o změně některých zákonů, ve znění pozdějších předpisů (dále jen vodního zákona):

Odbor ŽP, jako vodoprávní úřad věcně příslušný podle § 104 odst. 2 písm. c) a § 106 odst. 1 vodního zákona a jako místně příslušný správní orgán podle § 11 odst. 1 písm. a) správního řádu vydává

#### **z á v a z n é   s t a n o v i s k o .**

Odbor ŽP uděluje podle § 17 odst. 1 písm. a) a e) vodního zákona

#### **s o u h l a s**

ke stavbě „III/3503 Šlapanov, propustek ev. č. 3503-1P“.



Jedná se o rekonstrukci stávajícího propustku ev. č. 3503-1P v obci Šlapanov a odstranění dvou závad na silnici III/3503 Šlapanov. V rámci stavby bude provedena částečná demolice některých částí stávajícího objektu propustku (římasy, čelní zdi).

Stavbou bude dotčen pozemek parc. č. 1224/2 v k.ú. Šlapanov, který se nachází v ochranném pásmu vodního zdroje pitné vody - veřejného vodovodu ve Šlapanově, schváleného rozhodnutím č.j. vod 1954/85/Ji ze dne 29.12.1985. Stavbou budou dále dotčeny pozemky, na kterých se nachází, nebo se kterými sousedí koryto drobného vodního toku, obec Šlapanov, Kraj Vysočina.

Název vodního toku: bezejmenný vodní tok (IDVT vodní linie 10268958)

Číslo hydrologického pořadí: 1-09-01-0640-0-00

Oblast povodí: Dolní Vltava

Vodní útvar povrchových vod: DVL\_0230 Zlatý potok od toku Mlýnský potok po ústí do toku Šlapanka a Šlapanka po ústí do toku Sázava

Vodní útvar podzemních vod: 65200 Krystalinikum v povodí Sázavy

Orientační určení polohy stavby: souřadnice X 1114933.47 a Y 662051.99 (S-JTSK)

Souhlas se uděluje za těchto podmínek:

1. při provádění stavebních prací bude zabráněno znečištění povrchových a podzemních vod závadnými látkami, na staveništi budou pro případ havárie k okamžité dispozici prostředky k odstranění těchto látek a k zamezení jejich dalšímu šíření. V technických prostředcích budou použity biologicky odbouratelné náplně,
2. v ochranném pásmu vodního zdroje nebude prováděna činnost poškozující nebo ohrožující vydatnost, jakost a zdravotní nezávadnost vodního zdroje,
3. stavební materiál nebude ukládán v místech, kde hrozí ohrožení povrchové a podzemní vody závadnými látkami. Na stavbě budou prostředky pro likvidaci případné havárie.

### O d ů v o d n ě n í

K žádosti podané dne 3. 8. 2022 přezkoumal odbor ŽP předložené podklady a shledal, že jsou dostatečné pro posouzení vlivu zamýšlené investice na vodohospodářské poměry. Žádost byla doložena doklady, které jsou nezbytné pro její posouzení.

K návrhu bylo předloženo:

- vyjádření vlastníka vodního zdroje č.j. VAK/V/2022/1375, které bylo doloženo dne 22.8.2022,
- stanovisko správce povodí Povodí Vltavy, státní podnik č.j. PVL-58636/2022/240-Do ze dne 18.8.2022, které bylo doloženo 22.8.2022,
- stanovisko správce vodního toku obec Šlapanov č.j. OUSL/257/2022 ze dne 5.8.2022.

K ochraně zájmů vodního hospodářství, zejména z hlediska možného ovlivnění vodních poměrů, byly do souhlasu uvedeny věcné podmínky. Z hlediska zájmů daných Národním plánem povodí Labe a Plánem dílčího povodí Dolní Vltavy (§ 24 a § 26 vodního zákona) je uvedený záměr možný, protože lze předpokládat, že záměrem nedojde ke zhoršení chemického a ekologického stavu dotčeného vodního útvaru povrchových vod a chemického a kvantitativního stavu útvaru podzemních vod, a že nebude znemožněno dosažení jejich dobrého stavu.

Vzhledem k tomu, že vydání souhlasu podle § 17 odst. 1 písm. a) a e) vodního zákona není samostatným rozhodnutím ve správním řízení, ale jedná se o úkon učiněný odborem ŽP, jehož obsah je závazný pro výrokovou část rozhodnutí příslušného stavebního úřadu v souladu s § 17 odst. 4 vodního zákona, vydává odbor ŽP uvedený souhlas ve formě závazného stanoviska ve smyslu § 149 správního řádu. Z uvedených důvodů byl vydán souhlas, za použití ustanovení právních předpisů ve výroku uvedených.

### III. Stanovisko orgánu ochrany zemědělského půdního fondu

Z hlediska zákona č. 334/1992 Sb., o ochraně zemědělského půdního fondu, ve znění pozdějších předpisů (dále jen zákona):



Odbor ŽP na základě této žádosti jako orgán **ochrany ZPF** věcně příslušný podle § 15 písm. j) zákona a místně příslušný podle § 18 odst. 1 zákona **u d ě l u j e** podle § 9 odst. 8 zákona v souladu s § 149 správního řádu

### **s o u h l a s**

k trvalému odnětí půdy ze ZPF za účelem rekonstrukce mostu ev.č. 3503-1P na silnici III/3503 Šlapanov na následujících pozemcích:

- v katastrálním území Šlapanov, obce Šlapanov:  
pp.č. 1/1, druh pozemku zahrada, část o výměře 53 m<sup>2</sup>  
pp.č. 278/1, druh pozemku trvalý travní porost, část o výměře 2 m<sup>2</sup>  
pp.č. 279/2, druh pozemku zahrada, část o výměře 3 m<sup>2</sup>  
pp.č. 280/1, druh pozemku trvalý travní porost, část o výměře 39 m<sup>2</sup>  
pp.č. 286/2, druh pozemku zahrada, část o výměře 41 m<sup>2</sup>  
pp.č. 286/8, druh pozemku zahrada, část o výměře 28 m<sup>2</sup>  
pp.č. 286/14, druh pozemku zahrada, část o výměře 1 m<sup>2</sup>

Celková výměra odnímané půdy v ha = 0,0167.

V zájmu ochrany ZPF se dle § 9 odst. 8 písm. b) zákona stanovují žadateli tato opatření a závazné podmínky:

- 1) Tento souhlas je udělován pouze pro uvedený účel a odnímanou půdu nelze využít jiným nezemědělským způsobem.
- 2) Dle doloženého pedologického průzkumu bude zajištěno provedení skrývky kulturních vrstev půdy z trvale odnímané plochy o výměře 167 m<sup>2</sup> do hloubky cca 10 cm (dle provedené půdní sondy) o celkovém objemu cca 13 m<sup>3</sup>. Do doby schváleného využití budou kulturní vrstvy půdy uloženy na deponiích v prostoru trvale odnímaných pozemků. Žadatel je povinen zajistit viditelné označení hranic deponií v terénu, ochranu uložených kulturních vrstev půdy před znehodnocením, ztrátami, zcizením a ošetřovat deponie proti zaplevelení.
- 3) Schválený plán hospodárného využití kulturních vrstev půdy:
  - skrývka kulturních vrstev půdy o objemu cca 13 m<sup>3</sup> bude rozprostřena na zbývajících částech odnímaných pozemků k sadovým úpravám pozemků po realizaci záměru.
- 4) Rozsah a umístění trvale odnímaných ploch:
  - žadatel plně zodpovídá za dodržení schváleného rozsahu a umístění trvale odnímaných ploch. Změny, případně provádění skrývky kulturních vrstev půdy nad rámec plochy trvale odejmuté, je povinen předem projednat s příslušným orgánem ochrany ZPF a schválit jako změnu podmínek souhlasu dle § 10 odst. 2 zákona o ochraně ZPF při řízení o změně rozhodnutí vydaných dle zvláštních předpisů.
- 5) Dotčení pozemků s vloženými investicemi do půdy:
  - dle doloženého textového a grafického vyhodnocení důsledků záměru na ZPF se na dotčených pozemcích nacházejí meliorační zařízení. Žadatel zajistí, aby vlivem stavby nedošlo ke zhoršení funkčnosti meliorační soustavy na neodnímaných pozemcích náležejících do ZPF.
- 6) Výkopová zemina:
  - v případě přebytku výkopové zeminy nesmí být tato zemina ukládána na jiné pozemky, náležející do ZPF mimo trvale odnímané pozemky, náležející do ZPF.

Odvozy za trvale odňatou půdu se dle § 11a odst. 1 písmeno b) zákona nepředepisují, poněvadž se jedná o stavbu dálnic, silnic a místních komunikací včetně jejich součástí a příslušenství.

Souhlasu s dočasným odnětím zemědělské půdy ze ZPF není třeba, má-li být ze ZPF odňata zemědělská půda k nezemědělským účelům po dobu kratší než jeden rok včetně doby potřebné k uvedení zemědělské půdy do původního stavu, je-li termín zahájení nezemědělského využívání zemědělské půdy nejméně 15 dní předem písemně oznámen orgánu ochrany zemědělského půdního fondu.



Pokud by si výstavba vyžádala odnětí pozemků ze ZPF na dobu delší než 1 rok, včetně doby potřebné k uvedení dotčených pozemků do původního stavu, je žadatel dle § 8 odst. 3 zákona povinen požádat orgán ochrany ZPF o souhlas k odnětí půdy ze ZPF podle § 9 odst. 8 zákona.

Žadatel je povinen orgánu ochrany ZPF, který vydal souhlas s odnětím doručit kopii pravomocného rozhodnutí, pro které je souhlas s odnětím podkladem nebo rozhodnutí o souhlasu, a to do 6 měsíců ode dne jeho platnosti a písemně oznámit zahájení realizace záměru, popřípadě zahájení další etapy záměru, a to nejpozději 15 dnů před jejím zahájením.

### O d ů v o d n ě n í

Podkladem k udělení souhlasu byla předložená žádost včetně vyhodnocení dle § 9 odst. 6 zákona a dle přílohy k vyhlášce č. 271/2019 Sb., o stanovení postupů k zajištění ochrany ZPF.

Při posouzení žádosti bylo přihlédnuto k tomu, že záměr nenaruší organizaci ZPF, hydrologické ani odtokové poměry v území a sít' zemědělských účelových komunikací. Záměr stavby je v souladu s platným územním plánem Šlapanov.

#### IV. Stanovisko orgánu státní správy lesů

Z hlediska zákona č. 289/1995 Sb., o lesích a o změně a doplnění některých zákonů, ve znění pozdějších předpisů (dále jen zákona):

Odbor ŽP jako věcně příslušný orgán státní správy na úseku lesního hospodářství podle ust. § 47 odst. 1 písm. a) zákona, podle ust. § 48 odst. 2 písm. c) zákona a místně příslušný správní orgán podle ust. § 11 dle správního řádu a podle ust. § 14 odst. 2 zákona

### s o u h l a s í

s předloženým záměrem stavby „III/3503 Šlapanov, propustek ev. č. 3503-1P“ na pozemku určeném k plnění funkcí lesa (dále jen PUPFL) parc. č. 492/15 v k.ú. Šlapanov a dále na pozemcích parc. č. 1/1, parc. č. 278/1, parc. č. 279/2, parc. č. 280/1, parc. č. 286/2, parc. č. 286/8, parc. č. 286/12, parc. č. 286/14, parc. č. 1223/4, parc. č. 1223/6, parc. č. 1223/12, parc. č. 1223/13, parc. č. 1224/2, vše v k.ú. Šlapanov, v ochranném pásmu do 50 metrů od PUPFL parc. č. 286/7, parc. č. 492/55, oba v k.ú. Šlapanov.

Souhlas se uděluje za těchto podmínek:

1. stavbou bude přímo dotčen pouze PUPFL parc. č. 492/15 v k.ú. Šlapanov (předpokládaný zábor 7 m<sup>2</sup>), a to pouze v rozsahu nezbytně nutném k realizaci jednotné a dešťové kanalizace,
2. bude respektován předložený zakres situace stavby do katastrální mapy,
3. vstup na pozemky, které jsou součástí PUPFL, musí být v dostatečném časovém předstihu projednán se všemi vlastníky (nájemci) dotčených pozemků, aby mohla být včas učiněna opatření k zabránění vzniku škod na lesních pozemcích,
4. sousední PUPFL nebudou sloužit k ukládání deponií a stavebního materiálu a v souvislosti s pracemi nedojde k poškození kořenových systémů, náběhů a kmenů lesních dřevin,
5. při vlastní realizaci nedojde k úniku provozních kapalin a látek poškozujících les a životní prostředí,
6. po vydání územního rozhodnutí, (v případě, že nebude vydáváno, ještě před zahájením samotné stavby) bude tím, v jehož zájmu má k odnětí dojít, požádáno o dočasné odnětí části PUPFL parc. č. 492/15 v k.ú. Šlapanov, v rozsahu nutném k realizaci stavby, na dobu provádění stavby v souladu s vyhláškou č. 77/1996 Sb., o náležitostech žádosti o odnětí nebo omezení a podrobnostech o ochraně pozemků určených k plnění funkcí lesa.

### O d ů v o d n ě n í



Podáním ze dne 3.8.2022 požádal žadatel o vydání koordinovaného stanoviska ve věci souhlasu s navrhovanou stavbou „III/3503 Šlapanov, propustek ev. č. 3503-1P“ na pozemcích uvedených ve výroku tohoto stanoviska v ochranném pásmu do 50 metrů od PUPFL uvedených rovněž ve výroku tohoto stanoviska.

Z podkladů žádosti bylo zjištěno, že předmětem stavby je rekonstrukce části silnice III/3503 v obci Šlapanov. Stavba je členěna na tři stavební podobjekty: SO 101.1 - Opevnění svahu v Km 0,167-0,195, SO 101.2 - Propustek ev. č. 3503-1P, SO 101.3 - Odvodnění silnice v Km 0,323-0,366. Předmětem podobjektu SO 101.1 je sanace svahu silničního tělesa v úseku Km 0,167-0,195, tedy délky 28,0 m. V dané délce bude provedena výměna kompletní konstrukce vozovky, přičemž svah bude sanován opevněním z lomového kamene do betonu a vložením stabilizačních výztužných geomříží. Bude zřízena nová dešťová vpust' zaústěná do stávající dešťové kanalizace. V rámci SO 101.2 bude zbudován nový propustek 3503-1P pro převedení 1,2 násobku stoletého průtoku vody. SO 101.3 řeší rekonstrukci vozovky a odvodnění v daném úseku komunikace. Délka úpravy je 43,0 m. V dané délce bude provedena výměna kompletní konstrukce vozovky. Na levé straně bude zřízen odvodňovací žlab svedený do nové horské vpusti, odkud bude voda vyvedena nově zřízenou kanalizací (dl. 29,80 m) do koryta vodoteče pod silnicí. V úsecích mezi podobjekty 101.1 a 101.2 (délka 70,20 m) a 101.2 a 101.3 (délka 12,80 m) bude provedena pouze výměna obrusné vrstvy.

Stavba bude dle předložené dokumentace realizována na pozemcích parc. č. 492/15, parc. č. 1/1, parc. č. 278/1, parc. č. 279/2, parc. č. 280/1, parc. č. 286/2, parc. č. 286/8, parc. č. 286/12, parc. č. 286/14, parc. č. 1223/4, parc. č. 1223/6, parc. č. 1223/12, parc. č. 1223/13, parc. č. 1224/2, vše v k.ú. Šlapanov. Umístění stavby je patrné z předloženého zákresu situace stavby do katastrální mapy.

Navrhovanou realizací výše zmíněné stavby dojde k přímému dotčení PUPFL parc. č. 492/15 v k.ú. Šlapanov, a to v rozsahu nutném ke zbudování jednotné a dešťové kanalizace, která bude zajišťovat odvod vody z rekonstruované silnice III/3503. Dotčená část PUPFL parc. č. 492/15 v k.ú. Šlapanov je zařazena v lesním hospodářském plánu pro lesní hospodářský celek Lesní družstvo ve Štokách (č. 606603) s platností od 1.1.2015 do 31.12.2024 jako lesní porost 622Hb1 se zastoupením smrku (80%), dubu (15%), jedle (5%) ve věku 9 let se zakmeněním 9.

Dále dojde k dotčení ochranného pásma do 50 metrů od PUPFL parc. č. 286/7, parc. č. 492/55, oba v k.ú. Šlapanov.

Místní šetření nebylo konáno z důvodu skutečností známých odboru ŽP z jeho dosavadní úřední činnosti. Vzhledem k tomu, že navrhovanou stavbou bude přímo dotčen PUPFL parc. č. 492/15 v k.ú. Šlapanov, bude třeba po vydání rozhodnutí o změně využití území (v případě, že se nevzdává, ještě před zahájením samotné stavby) požádat o dočasné odnětí dotčené části PUPFL, a to na dobu realizace stavby. Vše bude řešeno odborem ŽP v samostatném správním řízení na základě žádosti podané tím, v jehož zájmu se bude stavba realizovat.

Odbor ŽP konstatuje, že rekonstrukcí stávajícího mostu nedojde ke zhoršení podmínek obhospodařování PUPFL.

Vzhledem k tomu, že vydání souhlasu podle ust. § 14 odst. 2 lesního zákona není samostatným rozhodnutím ve správním řízení, ale jedná se o úkon učiněný odborem ŽP, jehož obsah je závazný pro výrokovou část rozhodnutí příslušného stavebního úřadu, vydává odbor ŽP uvedený souhlas ve formě závazného stanoviska ve smyslu ustanovení § 149 správního řádu.

Odbor ŽP dále upozorňuje, že dle ust. § 22 lesního zákona jsou vlastníci nemovitostí nebo investoři staveb a zařízení povinni provést na svůj náklad nezbytně nutná opatření, kterými budou jejich pozemky, stavby a zařízení zabezpečeny před škodami způsobenými zejména sesuvem půdy, padáním kamenů, pádem stromů nebo jejich částí, přesahem větví a kořenů apod.

Odbor ŽP zároveň upozorňuje, že tento souhlas neopravňuje investora a dodavatele stavby ke vstupu na pozemky.

Žádost obsahovala všechny nezbytné podklady a zároveň navrhovaná stavba, při splnění stanovených podmínek neohrozí zájmy chráněné lesním zákonem, a proto bylo rozhodnuto tak, jak je uvedeno ve výroku tohoto stanoviska.

#### V. Stanovisko orgánu ochrany ovzduší

Z hlediska zákona č. 201/2012 Sb., o ochraně ovzduší, ve znění pozdějších předpisů:  
Bez připomínek.



#### VI. Stanovisko orgánu veřejné správy v oblasti odpadového hospodářství

Vyjádření z hlediska zákona č. 541/2020 Sb., o odpadech, ve znění pozdějších právních předpisů (dále jen zákona):

Vyjádření z hlediska nakládání s odpady podle § 146 odst. 3 písm. b) zákona ke změně dokončené stavby podléhající ohlášení nebo povolení podle stavebního zákona: S rekonstrukcí propustku, s opevněním svahu a s odvodněním silnice správní orgán vykonávající státní správu v oblasti odpadového hospodářství souhlasí za dodržení této podmínky:

odboru ŽP budou doloženy kopie dokladů o předání vzniklých odpadů do smluvního zařízení určeného pro nakládání s daným druhem a kategorií odpadů. Z dokladů musí být patrné, jaký odpad a v jakém množství byl předán, identifikační údaje zařízení (název, sídlo, IČO a IČZ) a datum předání odpadu. Čestné prohlášení není považováno za doklad prokazující zákonné nakládání s odpady.

Upozorňujeme na povinnost vzniklé odpady soustřeďovat odděleně, dodržovat postup pro nakládání se stavebními odpady tak, aby byla zajištěna nejvyšší možná míra jejich opětovného použití a recyklace. Bude dodržována hierarchie způsobů nakládání s odpady, tedy pokud nelze vzniku odpadu předejít nebo jej opětovně použít, bude dána přednost recyklaci odpadů před jiným využitím odpadů. Odstranění odpadů (např. skládkováním) bude použito až v poslední řadě. Odpady lze předat pouze oprávněným subjektům v souladu s § 13 odst. 1 písm. e) zákona. Původce musí mít na předání stavebního a demoličního odpadu, který sám nezpracuje, zajištěnou písemnou smlouvu pro odpovídající množství odpadu před jeho vznikem.

Na nakládání s nekontaminovanou zemínou a jiným přírodním materiálem vytěženým během stavební činnosti, pokud je zajištěno, že materiál bude použit ve svém přirozeném stavu pro účely stavby na místě, na kterém byl vytěžen, se zákon nevztahuje (§ 2 odst. 1 písm. e) zákona).

#### Městský úřad Havlíčkův Brod, odbor rozvoje města

#### VII. Stanovisko na úseku památkové péče

Stanovisko ve věci "III/3503 Šlapanov, propustek ev.č.3503-1P"

Městský úřad v Havlíčkově Brodě, odbor rozvoje města jako výkonný orgán státní správy na úseku památkové péče ve smyslu ustanovení § 29 zákona č. 20/1987 Sb., o státní památkové péči, ve znění pozdějších předpisů (dále jen „zákon o státní památkové péči“) a místně příslušný podle ustanovení § 66 zákona č. 128/2000 Sb., o obcích, ve znění pozdějších předpisů, sděluje k emailové žádosti, že není příslušný se podle zákona o státní památkové péči 20/1987 Sb. k dané věci vyjadřovat, neboť akcí dotčená oblast není památkově chráněná, nenachází se v památkově chráněném území ani v těsné blízkosti památkově chráněného objektu. V této souvislosti nemáme z hlediska ochrany zájmů památkové péče k plánované akci "III/3503 Šlapanov, propustek ev.č.3503-1P" připomínky.

Vzhledem k tomu, že oblast je situována v území, které je potencionálním územím s archeologickými nálezy (za území s archeologickými nálezy ve smyslu § 22 odst. 2 zák. č. 20/1987 Sb., resp. potencionální naleziště, je považováno prakticky celé území České republiky, vyjma vytěžených ploch, proto při provádění jakýchkoliv zemních prací při nichž dojde k zásahům pod povrch terénu může dojít k porušení archeologických situací, objektů a nálezů), je povinností vlastníka (správce, uživatele) již v době záměru (přípravy stavby) oznámit tento záměr Archeologickému ústavu (pro oblast Čech tj. na území kraje Vysočina Archeologickému ústavu AV ČR, Brno, v. v. i., Čechyňská 363 19, 602 00 Brno, formulář oznámení o stavebním či jiném záměru je dostupný na [www.archeologickamapa.cz/oznameni](http://www.archeologickamapa.cz/oznameni) <https://backend.aiscr.cz/oznameni/0/> či [www.amapa.cz/oznameni](http://www.amapa.cz/oznameni)) a umožnit jemu nebo oprávněné organizaci (pro oblast Čech tj. bývalý okres Pelhřimov a Havlíčkův Brod - Muzeum Vysočiny Havlíčkův Brod - tel. 569 429 151) provedení záchranného archeologického výzkumu dle § 22, odst. 1 a 2 cit. zákona.

Budou-li při provádění prací zjištěny nepředvídatelné archeologické nálezy, které nebyly učiněny při provádění archeologických výzkumů, je nálezce nebo osoba odpovědná za provádění prací povinna učinit oznámení Archeologickému ústavu nebo nejbližšímu muzeu (§ 23 odst. 2 zák. č. 20/1987 Sb., ve



znění pozdějších předpisů), stejně tak stavebnímu úřadu a orgánu památkové péče (§ 176 odst. 1 zák. č. 183/2006 Sb., ve znění pozdějších předpisů) a učinit opatření nezbytná k tomu, aby nálezy nebyly poškozeny nebo zničeny a práce v místě nálezu přerušit.

Případné drobné památky místního významu (památníky, pomníky, smírčí kameny, křížky atd.), které nejsou zapsanými památkami a nacházely by se v daném území, doporučujeme chránit a uchovat.

### VIII. Stanovisko na úseku územního plánování

z hlediska zákona č. 183/2006 Sb., o územním plánování a stavebním řádu, ve znění pozdějších předpisů:

## **ZÁVAZNÉ STANOVISKO**

orgánu územního plánování

Městský úřad Havlíčkův Brod jako orgán územního plánování příslušný podle § 6 odst. 1 písm. e) zákona č. 183/2006 Sb., o územním plánování a stavebním řádu (stavební zákon), ve znění zákona č. 225/2017 Sb., dále jen („stavební zákon“), přezkoumal podle § 96b odst. 3 stavebního zákona z hlediska souladu s politikou územního rozvoje, s územně plánovací dokumentací a z hlediska uplatňování cílů a úkolů územního plánování záměr:

### **III/3503 Šlapanov, propustek ev.č. 3503-1P**

na pozemcích parc. č. 1/1, 278/1, 279/2, 280/1, 286/1, 286/2, 286/8, 286/12, 286/14, 492/15, 1223/4, 1223/6, 1223/12, 1223/13 a 1224/2 v katastrálním území Šlapanov

#### **Záměr je přípustný**

Záměr bude umístěn v souladu s dokumentací pro společné řízení, jejíž část je přílohou tohoto závazného stanoviska (koordinační situace).

**Závazné stanovisko platí dva roky od jeho vydání.**

#### **Odůvodnění:**

Záměr byl předložen orgánu územního plánování k vydání závazného stanoviska dne 3. 8. 2022 D projekt, Ing. Janem Pracným, Výholec 1148/23, 624 00 Brno, zastupujícím Krajskou správu a údržbu silnic Vysočiny, příspěvkovou organizaci na základě plné moci, ve vazbě na smlouvu o dílo č. ZMR-SL-10-2022 ze dne 25. 4. 2022.

Podklady pro vydání závazného stanoviska:

- Dokumentace pro vydání společného povolení (datum zpracování 07/2022), která obsahuje, mimo jiné, souhrnnou technickou zprávu, situační výkres, stavebně-konstrukční řešení. Dokumentaci zpracoval D-projekt Ing. Pracný, Výholec 23, 624 00 Brno.
- Politika územního rozvoje České republiky, ve znění Aktualizací č.1, č.2, č.3, č.4 a č.5, schválení poslední aktualizace usnesením vlády ČR č. 618 ze dne 12. 7. 2021 (dále jen PÚR), tato aktualizace nabyla účinnosti dne 1. 9. 2021.
- Zásady územního rozvoje Kraje Vysočina vydané dne 16. 9. 2008 Zastupitelstvem Kraje Vysočina, ve znění Aktualizace č. 1, č. 2, č. 3, č. 5, č. 6, č. 8 a č. 7 (nabytí účinnosti poslední aktualizace dne 20. 10. 2021).
- Územní plán Šlapanov vydaný Zastupitelstvem obce Šlapanov dne 7. 9. 2009, nabytí účinnosti dne 25. 9. 2009



Orgán územního plánování po prostudování předložené dokumentace dospěl k závěru, že se jedná o změnu v území ve smyslu § 96b stavebního zákona ve spojení s § 2 odst. 1 písm. a) stavebního zákona - jedná se o umístění stavby.

Orgán územního plánování přezkoumal záměr podle § 96b odst. 3 stavebního zákona, zda je přípustný z hlediska souladu s politikou územního rozvoje a územně plánovací dokumentací a z hlediska uplatňování cílů a úkolů územního plánování, či nikoliv.

Platná Politika územního rozvoje České republiky záměr neřeší.

Platný Územní plán Šlapanov je v souladu s vydanými Zásadami územního rozvoje Kraje Vysočina, proto byl záměr posuzován z hlediska souladu s územním plánem.

Záměr „III/3503 Šlapanov, propustek ev.č. 3503-1P“ řeší opravu jednoho propustku a dvě opravy vozovky silnice III/3503 v zastavěném území, v intravilánu, v obci Šlapanov, v katastrálním území Šlapanov.

Stávající propustek převádí silnici III/3503 přes bezejmenný přítok Šlapanky (IDVT 10268958, správce toku Obec Šlapanov, správce toku Povodí Vltavy). Stávající propustek je klenbové konstrukce o jednom poli, bez chodníků a je v nevyhovujícím stavebnětechnickém stavu. Projektová dokumentace stávajícího propustku nebyla k dispozici. Světlost otvoru je 1,98 m (kolmá). Po zhodnocení stávajícího stavebnětechnického stavu mostu bylo správcem rozhodnuto o jeho rekonstrukci vložím HDPE trouby za zachování převážné části stávajících konstrukcí propustku. Nové uspořádání na propustku umožní převedení vozovky v kategorii S6,5 v extravilánovém uspořádání včetně rozšíření v oblouku.

Dále je předmětem zadání oprava vozovky silnice III/3503 v místě deformované krajnice ve staničení Km 0,167-0,195 a v Km 0,323-0,366, kde je vozovka porušena následkem nefunkčního odvodnění pláň i vozovky. V úsecích mezi jednotlivými závadami bude provedena výměna obrusné vrstvy vozovky. Celková délka úpravy je tedy 199,0 m. PD řeší aktuální požadavek objednatele na zabezpečení bezvadného stavu silnice III/3503 v dotčeném úseku, včetně opevnění svahu komunikace v ZÚ, opravy propustku ev. č. 3503-1P a zřízení nového odvodňovacího systému v KÚ. V rámci opravy propustku nebude prováděna výrazná úprava (přetrasování) převáděné komunikace ani úprava koryta vodního toku.

Pozemky parc. č. . 1/1, 278/1, 279/2, 280/1, 286/1, 286/2, 286/8, 286/12, 286/14, 492/15, 1223/4, 1223/6, 1223/12, 1223/13 a 1224/2 v k. ú. Šlapanov, kde se záměr realizuje, se dle platného Územního plánu Šlapanov nacházejí v zastavěném území v plochách s funkčním využitím „BR-bydlení v rodinných domech“, PD-komunikační plochy veřejných prostranství, LK-plochy krajinné zeleně“. Podle územního plánu je v těchto plochách možné realizovat v rámci přípustného využití pro plochy BR a PD, v ploše LK je záměr možné realizovat jako podmíněně přípustný.

Plochy „Bydlení v rodinných domech - BR“ má jako hlavní využití plochy pro bydlení se zázemím rekreačních a užitkových zahrad. Přípustným využitím jsou různé typy rodinných domů, místní komunikace pro obsluhu území, parkoviště, veřejná zeleň, veřejná prostranství a dětská hřiště.

„Komunikační plochy veřejných prostranství - PD“ mají hlavní využití veřejně přístupný uliční prostor a prostor návsi a náměstí s převažující komunikační funkcí. Přípustné jsou mimo jiné plochy zahrnující plochy dopravní, technické infrastruktury a občanské vybavení slučitelné s účelem veřejných prostranství.

„Plochy krajinné zeleně - LK“ jejich hlavní využití je pro nezemědělské a nelesní plochy v krajině (popř. sídle) porostlé vegetací apod., podmíněně přípustné využití je mimo jiné výstavba zařízení liniové a technické infrastruktury, dílčí úpravy stávajících úseků místních komunikací. Podmíněně přípustné činnosti nesmí narušit krajinný ráz území.

Posuzovaný záměr „III/3503 Šlapanov, propustek ev.č. 3503-1P“ na pozemcích parc. č. 1/1, 278/1, 279/2, 280/1, 286/1, 286/2, 286/8, 286/12, 286/14, 492/15, 1223/4, 1223/6, 1223/12, 1223/13 a 1224/2 v k. ú. Šlapanov není v rozporu s Územním plánem Šlapanov.



Z uvedených důvodů dospěl orgán územního plánování k závěru, že **posuzovaný záměr je přípustný**.

Platnost závazného stanoviska lze prodloužit, pokud se nezmění podmínky v území.

Závazné stanovisko nepozbývá platnosti:

- a) bylo-li na základě žádosti podané v době jeho platnosti vydáno územní rozhodnutí, společné povolení nebo jiné obdobné rozhodnutí podle jiného zákona a toto rozhodnutí nabylo právní moci,
- b) byla-li na základě návrhu veřejnoprávní smlouvy nahrazující územní rozhodnutí nebo společné povolení podaného v době jeho platnosti uzavřena veřejnoprávní smlouva a tato veřejnoprávní smlouva nabyla účinnosti, nebo
- c) nabyli-li právních účinků územní souhlas nebo společný územní souhlas a souhlas s provedením ohlášeného stavebního záměru vydaný k oznámení stavebního záměru učiněného v době platnosti závazného stanoviska.

Dostane-li se toto závazné stanovisko do rozporu s politikou územního rozvoje nebo s územně plánovací dokumentací, která byla vydána po vydání závazného stanoviska, orgán územního plánování, který závazné stanovisko vydal, je nahradí z moci úřední novým závazným stanoviskem.

Závazné stanovisko není dle § 149 odst. 1 správního řádu samostatným rozhodnutím ve správním řízení a nelze se proti němu samostatně odvolat.

#### **Městský úřad Havlíčkův Brod, odbor dopravy**

##### **IX. Stanovisko silničního správního orgánu**

Odbor dopravy nemá z hlediska dopravy žádné námítky k akci: „III/3503 Šlapanov, propustek ev.č.3503-1P“.

Stavba je rozdělena na tři oddělené úseky (podobjekty):

SO 101.1 Opevnění svahu v Km 0,167-0,195 SO 101.2 Propustek ev. č. 3503-1P SO 101.3 Odvodnění silnice v Km 0,323-0,366 V úsecích mezi podobjekty 101.1 a 101.2 (délka. 70,20 m) a 101.2 a 101.3 (délka 12,80 m) bude provedena pouze výměna obrusné vrstvy. SO 101.1 Předmětem podobjektu je sanace svahu silničního tělesa v úseku Km 0,167-0,195, tedy délky 28,0 m. V dané délce bude provedena výměna kompletní konstrukce vozovky, přičemž svah bude sanován opevněním z lomového kamene do betonu a vložením stabilizačních výztužných geomříží. Bude zřízena, nová dešťová vpust' zaústěná do stávající dešťové kanalizace (Obec Šlapanov). Parametry komunikace jsou dány stávajícím šířkovým uspořádáním. Konstrukce zpevněné části silnice III/3503 odpovídá třídě dopravního zatížení IV, s návrhovou úrovní porušení D1.

SO 101.2: Propustek ev. č. 3503-1P je navržen na převedení 1,2 násobku stoletého průtoku ( $1,2 \cdot Q_{100}$ ) s rezervou pod vrcholem trouby min. 0,50 m (reálně 0,61 m). Parametry komunikace jsou dány stávajícím šířkovým uspořádáním (s mírným rozšířením silnice na předmětném propustku). Konstrukce zpevněné části silnice III/3503 odpovídá třídě dopravního zatížení IV, s návrhovou úrovní porušení D1. Charakteristika nového propustku: Trubní propust z HDPE trub DN1400, se svislými čely. Propustek se nachází směrově v obloukové části silnice III/3503. Jednostranný příčný sklon vozovky 8%. - kolmá světlost přemostění: 1,40 m - šikmost: 94,5 g Propustek bude na obou čelech opatřen silničním ocelovým svodidlem (H1). Silnice III/3503 bude v rámci rekonstrukce propustku upravována v délce 45,0 m. Opevnění koryta vodoteče bude provedeno pouze v krátkých úsecích před a za propustkem, a to na vtokové straně kamennou rovinou a na výtokové straně stabilizačním pásem z kamenů o hmotnosti 200 - 500 kg.

SO 101.3: Předmětem podobjektu je rekonstrukce vozovky a přeřešení systému odvodnění v daném úseku komunikace. Délka úpravy je 43,0 m. V dané délce bude provedena výměna kompletní konstrukce vozovky. Na levé straně bude zřízen odvodňovací žlab svedený do nové horské vpusti, odkud voda bude vyvedena nově zřízenou kanalizací (dl. 29,80 m) do koryta vodoteče pod silnicí. Konstrukce zpevněné části silnice III/3503 odpovídá třídě dopravního zatížení IV, s návrhovou úrovní porušení D1.

Upozorňujeme, že pokud dojde v souvislosti s výše uvedenou stavbou k zásahu do silnice, je nutné před vlastním zahájením stavebních prací v silničním pozemku požádat příslušný silniční správní úřad o vydání



povolení o zvláštním užívání komunikace (případně i uzavírky) dle zákona 13/1997 Sb., o pozemních komunikacích, ve znění pozdějších předpisů (zvláštní užívání komunikací dle § 25 odst. 6 písm. c) bod 3, uzavírka dle § 24). Žádost předkládá zhotovitel předmětné stavby a to v rozsahu stanoveném vyhláškou ministerstva dopravy a spojů č. 104/1997 Sb., ve znění pozdějších předpisů, nejméně 20 dnů (uzavírka 30) předem, aby dopravní úřad měl možnost projednat věc s účastníky řízení a dotčenými orgány.

Pokud dojde ke znečištění komunikací v souvislosti se stavbou, musí být zajištěno neprodlené odstranění tohoto znečištění.

### **P o u č e n í**

Koordinované stanovisko nemá, dle ust. § 149 odst. 1 správního řádu, povahu samostatného správního rozhodnutí a není proti němu přípustné podání samostatného odvolání. V souladu s ust. § 149 odst. 7 správního řádu je toto koordinované stanovisko přezkoumatelné na základě odvolání podaného proti rozhodnutí vydanému v navazujícím řízení, které bylo tímto závazným stanoviskem podmíněno.

#### **Upozornění:**

Toto koordinované stanovisko nenahrazuje souhlasy ani příslušná povolení podle zvláštních právních předpisů.

*Podepsáno elektronicky*

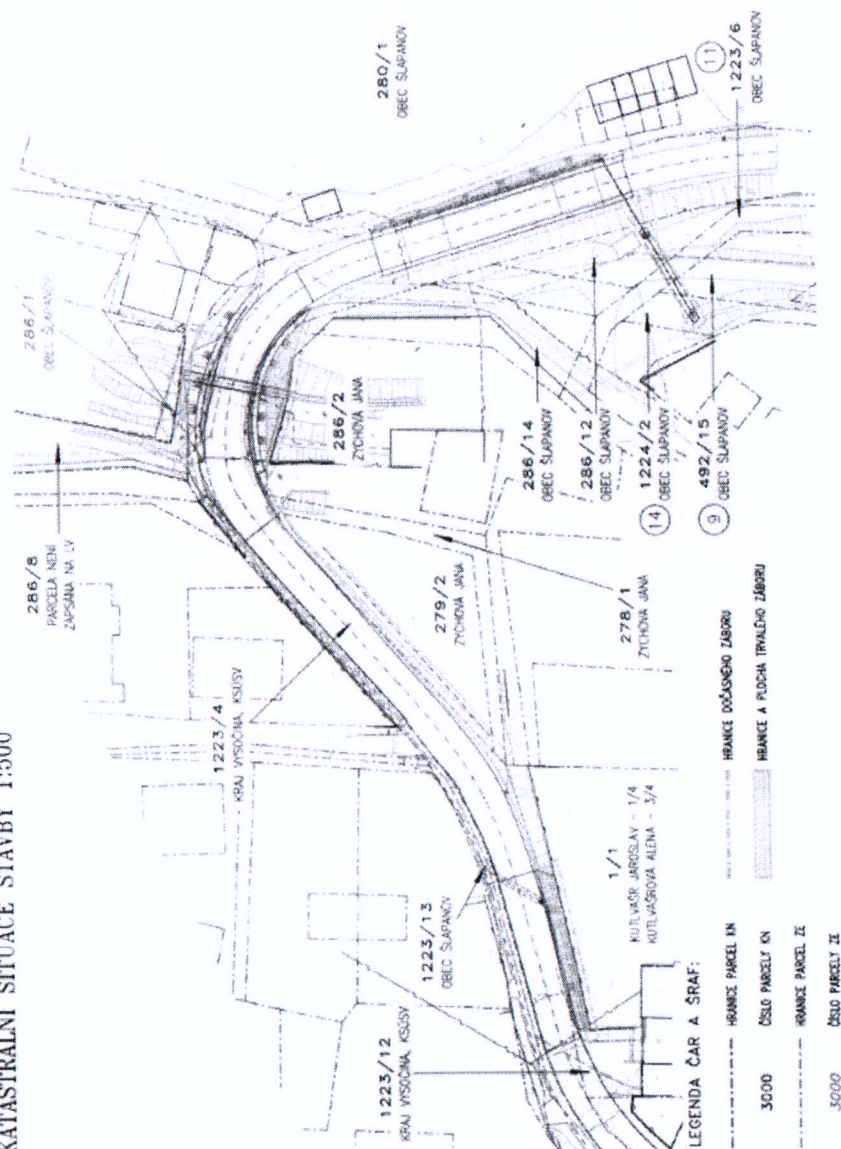
**Mgr. Jan Tecl, MBA**  
Starosta města

Přílohy:


- Koordinační situační výkres (dle předložené projektové dokumentace)

Obdrží:

- D-projekt, Ing. Jan Pracný, zastupující Krajskou správu a údržbu silnic Vysočiny, příspěvkovou organizaci
- Městský úřad Havlíčkův Brod, stavební úřad (na vědomí)

[illegible]





## OBECNÍ ÚŘAD ŠLAPANOV

se sídlem Šlapanov 40, 582 51 Šlapanov  
Telefon 564 407 005, IČ 00268348, DIČ CZ 00268348  
Bankovní spojení: Poštovní spořitelna, číslo účtu 104015848/0300  
adresa e-mail: [obec@slapanov.cz](mailto:obec@slapanov.cz)  
Internet: <http://www.slapanov.cz>  
mobil starosta 725 102 525, mobil hospodář 725 102 526

Ing. Jan Pracný  
Projekční kancelář  
Výholec 1148/23  
624 00 Brno

Číslo jednací:  
**OUSL/271/2022**

Vyřizuje  
**Veronika Vyšinská**

Datum  
**10. 08. 2022**

**Souhlas Obecního úřadu Šlapanov s nutným kácením 4ks dřevin - tůjí**

**Stavba: III/3503 Šlapanov, propustek ev.č.3503-1P**

Obecní úřad Šlapanov tímto souhlasí s kácením dřevin rostoucích mimo les, konkrétně 4 ks tůjí, v rámci akce „III/3503 Šlapanov, propustek ev.č.3503-1P“ jako věcně a místně příslušný orgán ochrany přírody, podle ustanovení § 76 odst. 1, písm. a) zákona ČNR č. 114/1992 Sb., o ochraně přírody a krajiny, ve znění pozdějších předpisů.

V provedeném správním řízení při prohlídce provedené dne 10. 08. 2022 bylo zjištěno, že dřeviny nejsou součástí významného krajinného prvku podle § 3 písm. b) zákona ČNR 114/1992 Sb., o ochraně přírody a krajiny. Povolení ke kácení není vydáno, protože dřeviny splňují podmínky podle § 8 odst. 3, zákona, kde povolení není nevyžadováno, tedy konkrétně:

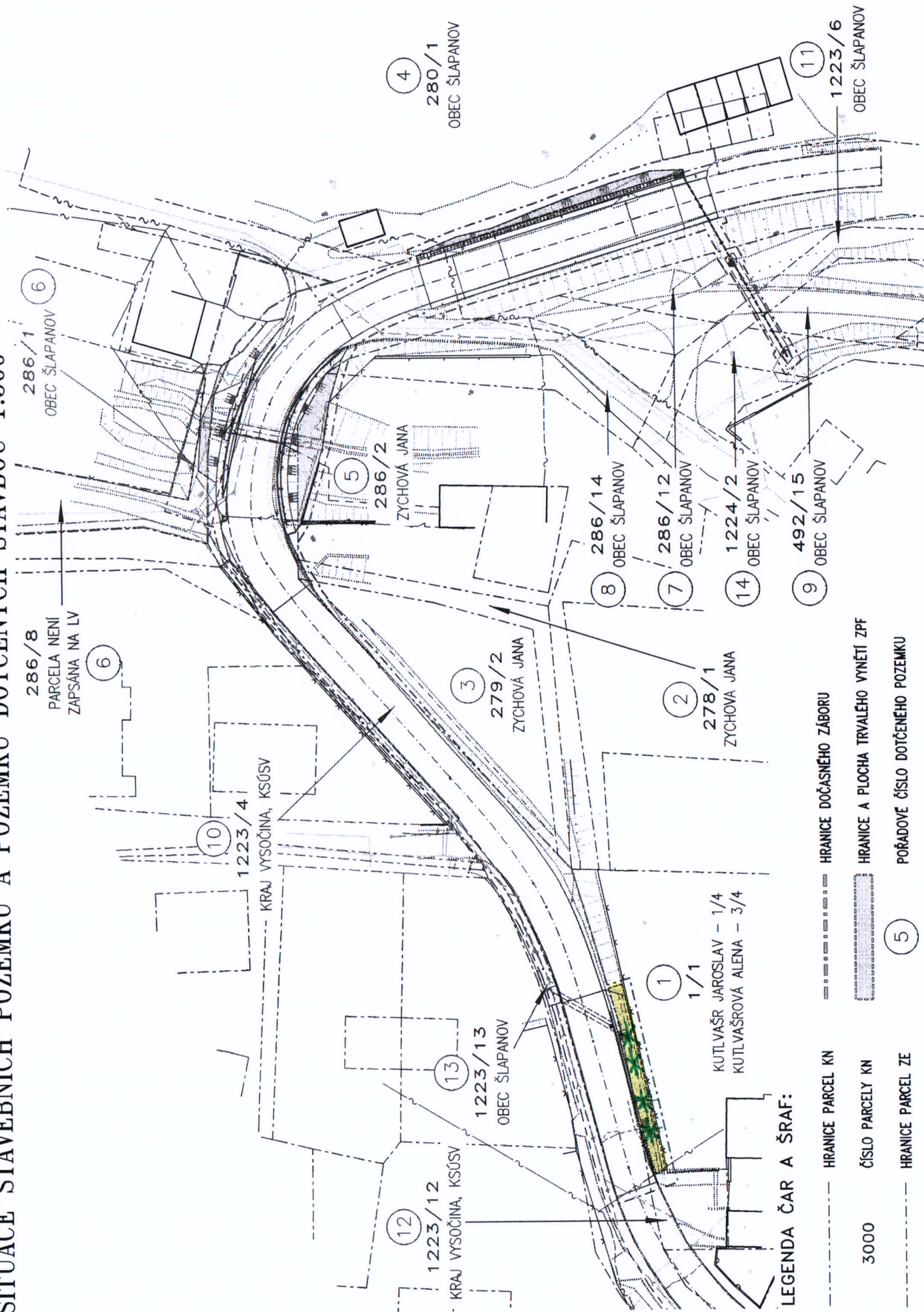
- pro dřeviny o obvodu kmene do 80 cm měřeného ve výšce 130 cm nad zemí
- pro zapojené porosty dřevin, pokud celková plocha kácených porostů dřevin nepřesahuje 40m<sup>2</sup>



Obecní úřad Šlapanov  
582 51 Šlapanov  
tel. 564 407 005, 564 407 006  
(1)

Veronika Vyšinská  
starostka obce

# SITUACE STAVEBNÍCH POZEMKŮ A POZEMKŮ DOTČENÝCH STAVBOU 1:500







## POVODÍ VLTAVY

Povodí Vltavy, státní podnik  
závod Dolní Vltava  
Grafická 36  
150 21 Praha 5

TEL.: 257 099 111  
FAX: 257 313 522

BANKOVNÍ SPOJENÍ:  
KOMERČNÍ BANKA, a.s. PRAHA 5  
č.ú.: 31632051/0100

**Pan**  
**Ing. Jan Pracný**  
**Výholec 23**  
**624 00 Brno**

VÁŠ DOPIS ZNAČKY/ZE DNE  
- / 2.8.2022

NAŠE ZNAČKA/ČÍSLO SPISU  
**PVL-64648/2020/240/Má/ PVL-13601/2020/SP**

VYŘIZUJE/LINKA  
**Ing. Lucie Marušáková**  
**marusakova.lucie@pvl.cz**

DATUM  
**20.9.2022**

### **III/3503 Šlapanov, propustek ev.č. 3503-1P**

#### **- Společné povolení – stanovisko správce povodí**

Obec: **Šlapanov**

Kraj: **Vysočina**

Č.h.p.: **1-09-01-0640-0-00**

K.ú.: **Šlapanov**

Vodoprávní úřad: **Havlíčkův Brod**

VÚ povrchových vod:

**DVL\_0230 Zlatý potok od toku Mlýnský potok po ústí do toku Šlapanka**

VÚ podzemních vod:

**65200 Krystalinikum v povodí Sázavy**

V zastoupení investora stavby, kterým je Krajská správa a údržba silnic Vysočiny, příspěvková organizace, Kosovská 1122/16, 586 01 Jihlava, jste nám dopisem ze dne 2.8.2022 předložil ke stanovisku PD pro společné povolení stavby „III/3503 Šlapanov, propustek ev.č. 3503-1P“ (v červenci 2022 vypracoval Ing. Ladislav Štěpánek).

Stavba zahrnuje následující objekty:

- SO 101.1 Opevnění svahu v Km 0.167-0.195

Předmětem objektu je sanace svahu silničního tělesa. Bude provedena výměna kompletní konstrukce vozovky, svah bude opevněn lomovým kamenem do betonu a bude vybudována nová dešťová vpust' zaústěná do stávající dešťové kanalizace.

- SO 101.2 Propustek ev. č. 3503-1P

Propustek z potrubí HDPE DN1400 je navržen na převedení 1,2 násobku stoletého průtoku s rezervou pod vrcholem trouby min. 0,50 m. Opevnění koryta vodoteče bude provedeno v krátkých úsecích před a za propustkem, na vtokové straně kamennou rovinou a na výtokové straně stabilizačním pásem z kamenů o hmotnosti.

- SO 101.3 Odvodnění silnice v Km 0,323-0,366

Předmětem objektu je rekonstrukce vozovky a systému odvodnění v daném úseku komunikace. Na levé straně bude zřízen odvodňovací žlab svedený do nové horské vpustí, odkud voda bude vyvedena nově zřízenou kanalizací do koryta vodoteče.

Propustek převádí pod komunikací drobný vodní tok 10268958 bezejmenný ve správě Obce Šlapanov. Jedná se o pravostranný přítok významného vodního toku Šlapanka IDVT 10100122 v ř. km cca 13,5.

Stavba je situována mimo stanovená záplavová území a území s povodňovým ohrožením, mimo ochranná pásma vodních zdrojů a mimo Chráněné oblasti přirozené akumulace vod (CHOPAV).



Povodí Vltavy, státní podnik - zápis v obchodním rejstříku: Městský soud v Praze, oddíl A, vložka 43594

Obchodní firma: Povodí Vltavy, státní podnik  
Sídlo: Holečkova 3178/8, 150 00 Praha 5

IČO: 70889953  
DIČ: CZ70889953



Na základě ustanovení § 54 odst. 4 zákona č. 254/2001 Sb., o vodách a o změně některých zákonů (vodní zákon), ve znění pozdějších předpisů, a vyhlášky Ministerstva zemědělství č. 183/2018 Sb., o náležitostech rozhodnutí a dalších opatření vodoprávního úřadu a o dokladech předkládaných vodoprávnímu úřadu, vydává Povodí Vltavy, státní podnik, jako příslušný správce povodí v dílčím povodí Dolní Vltavy k předloženému záměru následující

#### **s t a n o v i s k o**

- A. Z hlediska zájmů daných platným Národním plánem povodí Labe a Plánem dílčího povodí Dolní Vltavy (ustanovení § 24 až § 26 vodního zákona) **je uvedený záměr možný**, protože lze předpokládat, že záměrem nedojde ke zhoršení chemického stavu a ekologického stavu dotčeného útvaru povrchových vod a chemického a kvantitativního stavu útvaru podzemních vod, a že nebude znemožněno dosažení jejich dobrého stavu. Toto hodnocení vychází z posouzení souladu daného záměru s výše uvedenými platnými dokumenty.
- B. Z hlediska dalších zájmů daných vodním zákonem **souhlasíme s uvedeným záměrem za předpokladu splnění dále uvedených podmínek:**
1. Stavební činností nebude ohrožena jakost povrchových nebo podzemních vod zejména závadnými látkami podle ustanovení § 39 vodního zákona. Na stavbě budou prostředky pro likvidaci případné havárie.
  2. Záměr bude projednán s příslušným vodoprávním úřadem – MěÚ Havlíčkův Brod, odbor životního prostředí, a se správcem dotčeného vodního toku – Obec Šlapanov.

Souřadnice stavby (křížení komunikace a vodního toku) dle Centrální evidence vodních toků v souřadnicovém systému S-JTSK: X = 1114937, Y = 662051.

Toto stanovisko správce povodí platí dva roky ode dne jeho vydání.

Bez přílohy.

**Ing. Jan Goldbach**  
**vedoucí provozního střediska**  
**povrchových a podzemních vod**







## POVODÍ VLTAVY

Povodí Vltavy, státní podnik  
závod Dolní Vltava  
Grafická 36  
150 21 Praha 5

TEL.: 257 099 111  
FAX: 257 313 522

BANKOVNÍ SPOJENÍ:  
KOMERČNÍ BANKA, a.s. PRAHA 5  
č.ú.: 31632051/0100

Vážený pan  
Ing. Jan Pracný  
Výholec 23  
624 00 Brno

VÁŠ DOPIS ZNAČKY/ZE DNE  
--- / 9.8.2022

NAŠE ZNAČKA  
PVL-58636/2022/240-Do

VYŘIZUJE/LINKA  
Ing. Zuzana Dobešová / 227  
zuzana.dobesova@pvl.cz

DATUM  
18. 8. 2022

### **III/3503 Šlapanov, propustek ev. č. 3503-1P v k.ú. Šlapanov** **– stanovisko správce povodí**

K.ú.: Šlapanov  
ČHP: 1-09-01-0640-0-00

Vodoprávní úřad: Havlíčkův Brod  
HGR: 6520

Kraj: Vysočina

Vodní útvar povrchových vod: DVL\_0230 Zlatý potok od toku Mlýnský potok po ústí do toku Šlapanka a Šlapanka po ústí do toku Sázava  
Vodní útvar podzemních vod: 65200 Krystalinikum v povodí Sázavy

Dne 9. 8. 2022 jsme obdrželi Vaši žádost o stanovisko správce povodí k projektové dokumentaci stavby „III/3503 Šlapanov, propustek ev. č. 3503-1P“ v k.ú. Šlapanov, zpracovatel Ing. Jan Pracný ČKAIT 1000218 (červenec 2022), jako podklad pro společné povolení. Investorem je Kraj Vysočina, Žižkova 57, 587 33 Jihlava zastoupený organizací Krajská správa a údržba silnic Vysočiny, příspěvková organizace, Kosovská 1122/16, 586 01 Jihlava.

Předmětem projektové dokumentace je rekonstrukce stávajícího propustku ev. č. 3503-1P v obci Šlapanov a odstranění dvou závad na silnici III/3503. Dotčené pozemky jsou podrobně popsány v projektové dokumentaci. V rámci stavby bude provedena částečná demolice některých částí stávajícího objektu propustku (římky, čelní zdi).

Stavba bude po dokončení plnit stejný účel jako plní v současnosti, tedy stavba dopravní infrastruktury.

#### *Členění stavby:*

- SO 101.1 Opevnění svahu v Km 0,167-0,195
- SO 101.2 Propustek ev. č. 3503-1P
- SO 101.3 Odvodnění silnice v Km 0,323-0,366

V úsecích mezi podobjekty 101.1 a 101.2 (délka 70,20 m) a 101.2 a 101.3 (délka 12,80 m) bude provedena pouze výměna obrusné vrstvy.

#### SO 101.1

Předmětem podobjektu je sanace svahu silničního tělesa v úseku Km 0,167-0,195, tedy délky 28,0 m. V dané délce bude provedena výměna kompletní konstrukce vozovky, přičemž svah bude sanován opevněním z lomového kamene do betonu a vložení stabilizačních výztužných geomříží. Bude zřízena nová dešťová vpusť zaústěná do stávající dešťové kanalizace (Obec Šlapanov).

#### SO 101.2



Je navržena trubní propust z HDPE trub DN1400, se svislými čely. Propustek se nachází směrově v obloukové části silnice III/3503.

Propustek bude na obou čelech opatřen silničním ocelovým svodidlem. Silnice III/3503 bude v rámci rekonstrukce propustku upravována v délce 45,0 m. Opevnění koryta vodoteče bude provedeno pouze v krátkých úsecích před a za propustkem, a to na vtokové straně kamennou rovnalinou a na výtokové straně stabilizačním pásem z kamenů

### SO 101.3

Předmětem podobjektu je rekonstrukce vozovky a změna systému odvodnění v daném úseku komunikace. Délka úpravy je 43,0 m. V dané délce bude provedena výměna kompletní konstrukce vozovky. Na levé straně bude zřízen odvodňovací žlab svedený do nové horské vpusti, odkud voda bude vyvedena nově zřízenou kanalizací (dl. 29,80 m) do koryta vodoteče pod silnicí.

Odvodnění všech komunikací a ploch je v celé délce úpravy gravitační, příčným spádem a podélným spádem. Voda je vyvedena na svahy komunikace, prostřednictvím uliční nebo horské vpusti do dešťové kanalizace, odvodňovacím prefabrikovaným žlabem.

Propustek kříží ev. č. 3503-1P kříží bezejmenný vodní tok IDVT 10268958, který je ve správě obce Šlapanov.

Stavbou nebude dotčený žádný vodní tok ve správě Povodí Vltavy, s.p., závod Dolní Vltava.

Stavba se nedotýká pozemků ani staveb, ke kterým má Povodí Vltavy, státní podnik, právo hospodařit.

Pozemky stavby se nachází mimo evidovaná ochranná pásma zdrojů podzemních vod a mimo stanovená záplavová území.

Na základě ustanovení § 54 odst. 4 zákona č. 254/2001 Sb., o vodách a o změně některých zákonů (vodní zákon) ve znění pozdějších předpisů, vydává organizace Povodí Vltavy, státní podnik, jako příslušný správce povodí v dílčím povodí Dolní Vltavy k předloženému záměru následující

### **st a n o v i s k o:**

**A.** Z hlediska zájmů daných platným Národním plánem povodí Labe a Plánem dílčího povodí Dolní Vltavy (ustanovení § 24 až § 26 vodního zákona), je uvedený záměr možný, protože lze předpokládat, že záměrem nedojde ke zhoršení chemického a ekologického stavu dotčeného vodního útvaru povrchových vod a chemického a kvantitativního stavu útvaru podzemních vod, a že nebude znemožněno dosažení jejich dobrého stavu. Toto hodnocení vychází z posouzení souladu daného záměru s výše uvedenými platnými dokumenty.

**B.** Z hlediska dalších zájmů daných vodním zákonem souhlasíme s uvedeným záměrem za předpokladu splnění dále uvedených podmínek:

1. Stavební činností nebude ohrožena jakost povrchových nebo podzemních vod zejména závadnými látkami podle ustanovení § 39 vodního zákona. Na stavbě budou prostředky pro likvidaci případné havárie.
2. Odpady ze stavby budou likvidovány v souladu se zákonem o odpadech č. 541/2020 Sb. ve znění pozdějších předpisů.
3. Záměr bude projednán se správcem toku, kterým je obec Šlapanov.


Toto stanovisko správce povodí platí dva roky ode dne jeho vydání.

**Ing. Jan Goldbach**  
**vedoucí provozního střediska**  
**povrchových a podzemních vod**

Na vědomí: spis PVL-12228/2022/SP







## OBEC ŠLAPANOV

se sídlem Šlapanov 40, 582 51 Šlapanov  
Telefon 564 407 005, IČ 00268348, DIČ CZ 00268348  
Bankovní spojení: Poštovní spořitelna, číslo účtu 104015848/0300  
adresa e-mail: [obec@slapanov.cz](mailto:obec@slapanov.cz)  
Internet: <http://www.slapanov.cz>  
mobil starosta 725 102 525, mobil hospodář 725 102 526

Ing. Jan Pracný  
Projekční kancelář  
Výholec 1148/23  
624 00 Brno

Číslo jednací:  
OUSL/257/2022

Vyřizuje  
Veronika Vyšinská

Datum  
05. 08. 2022

**Souhlas obce Šlapanov s vydáním Společného povolení a se stavbou – Správce DVT „pravostranný přítok Šlapanky“**  
DVT 162 688 58

**Stavba: III/3503 Šlapanov, propustek ev.č.3503-1P**

Obec Šlapanov tímto souhlasí s vydáním Společného povolení a se stavbou v rámci akce „III/3503 Šlapanov, propustek ev.č.3503-1P“ jako správce dotčené vodoteče, a to DVT „pravostranný přítok Šlapanky“, dle předložené DÚSP.


Veronika Vyšinská  
starostka obce



**OBEC ŠLAPANOV**  
582 51 Šlapanov  
tel. 564 407 005, 564 407 006  
(1)

MINISTERSTVO LESNÍHO A VODNÍHO HOSPODÁŘSTVÍ ČSR

100 10 PRAHA 10 - VRŠOVICE, TŘ. SNB č. 65



VÁŠ DOPIS ZNAČKY / ZE DNE

NAŠE ZNAČKA

VYŘIZUJE / LINKA

PRAHA dne 29.12.1985

VĚC

33 373/OSS/85

Ing. Rovan/2459

Určení správce drobných vodních toků.

Ministerstvo lesního a vodního hospodářství ČSR na návrh  
Východočeského Krajského národního výboru v Hradci Králové podle  
§ 32 odst. 2 zákona č. 138/1973 Sb. o vodách

u r č u j e

M í s t n í   n á r o d n í   v ý b o r   ve ŠLAPANOVĚ  
okr. Havl. Brod

ze správce drobného vodního toku :

pravostřanný přítok Šlapanky od prameniště, ČHP 1-09-01-064-1  
v celé jeho délce 1,1 r.km.

Toto opatření nabývá účinnosti dnem 1.4.1986 a není roz-  
hodnutím podle správního řádu.

Obdrží :

Ředitel odboru státně správního

Dr. Alexander M. J. a. Sc.

- 1) Místní národní výbor, Šlapanov
- 2) VĚKNV, CVLHZ, Hradec Králové
- 3) Povodí Labe, Hradec Králové
- 4) Geodezie n.p. Hradec Králové
- 5) TPO VH MLVH ČSR
- 6) Povodí Vltavy, Praha

TELEFON  
712

SBČS Praha, odbor 254  
č. č. 19 - 1621 - 001

IČO  
020761

TELEX  
122298



## TDK pro PDPS III/3503 Šlapanov, propustek ev.č.3503-1P

**Jednání proběhlo:** dne 09.12.2022 v zasedací místnosti ředitelství KSÚSV Jihlava  
**Přítomni:** viz prezenční listina

**TDK pro PDPS bylo svoláno v souladu s Technickými podmínkami za účelem odsouhlasení kompletního konceptu PDPS zasláného v elektronické podobě dne 05.12.2022.**

### A/ Připomínky objednatele projektové dokumentace:

SO101.07\_Vzorový příčný řez v km 0.17030,

SO101.09\_Příčný řez propustkem,

SO101.12\_Řez osou odvodnění HV

- citovaná ČSN 72 1002 zrušena bez náhrady; opravit Návrh a provádění zemního tělesa PK ČSN 73 6133

/bylo opraveno/

SO101.09\_Příčný řez propustkem,

SO101.12\_Řez osou odvodnění HV

- sanace zemní pláně vozovky:

doplnit ČSN 73 6133 Účinnost 02/2010, TP 94 ÚPRAVA ZEMIN Účinnost 1.11.2013

/bylo doplněno/

SO101.09\_Příčný řez propustkem,

- silniční drenáž na straně příčného protispádu zemní/sanované pláně

/odvedení vody před prosáknutím na pláň/

- odkaz odvodnění pláně HDPE trubkami, schéma trubek chybí

/jedná se o příčný prostup přes dlažbu do betonu/

UV, HV, Š – doplnit specifikace, výkresy příp. popis min. technických požadavků v TZ

/bylo doplněno/

Soupis prací

SO 101.1 Opevnění svahu v km 0,167 – 0,195

- 40, UV – pojižděná? doplnit nosnost rámu s mříží D400

/doplněno/

SO 101.2 Propustek ev.č. 3503-1P

- 2, Poplatky za skládku podkl.voz.vrstvy, změnit na pol. kód 015111, POPLATKY ZA LIKVIDACÍ ODPADŮ NEKONTAMINOVANÝCH - 17 05 04 VYTĚŽENÉ ZEMINY A HORNINY - I. TŘÍDA TĚŽITELNOSTI nebo 015330 POPLATKY ZA LIKVIDACÍ ODPADŮ NEKONTAMINOVANÝCH - 17 05 04 KAMENNÁ SUŤ

- 3, Poplatky za skládku beton a ŽB, změnit na pol. kód 015140, POPLATKY ZA LIKVIDACÍ ODPADŮ NEKONTAMINOVANÝCH - 17 01 01 BETON Z DEMOLIC OBJEKTŮ, ZÁKLADŮ TV

- 4, Poplatky za skládku kámen, změnit na pol. kód 015113, POPLATKY ZA LIKVIDACÍ ODPADŮ NEKONTAMINOVANÝCH - 17 05 04 VYTĚŽENÉ ZEMINY A HORNINY - III. TŘÍDA TĚŽITELNOSTI

/položky byly upraveny a doplněny/

- 20, hutněný obsyp tubusu – ŠP fr. 0/20, lokálně nedostupný materiál

/“obsyp dle TP výrobce“/

- 22, hutněné lože propustku DTTO 20

/“lože dle TP výrobce“/

- 23, neuhnutné lože propustku DTTO 20

/“lože dle TP výrobce“/

- 30, vyplnění zbylého prostoru mezi tubusem a původní k-cí propustku – doplnit v popisu vč. Bednění /doplněno/

SO 101.3 Odvodnění silnice v Km 0,323 – 0,366

- 2, Poplatky za skládku podkl.voz.vrstvy, změnit na pol. kód 015111, POPLATKY ZA LIKVIDACÍ ODPADŮ NEKONTAMINOVANÝCH - 17 05 04 VYTĚŽENÉ ZEMINY A HORNINY - I. TŘÍDA TĚŽITELNOSTI nebo 015330 POPLATKY ZA LIKVIDACÍ ODPADŮ NEKONTAMINOVANÝCH - 17 05 04 KAMENNÁ SUŤ

/bylo upraveno/

- 50, Š – TS mono nebo prefa dno, upřesnit specifikaci

/specifikováno/

SO 151

- 2, Oprava objízdných tras předpoklad 1.020 m2, vysvětlíte vedení objízdných tras po jiných komunikacích než stavebníka?

/položka byla zrušena/

k PD:

- odvodňovací žlab před propustkem bude proveden kaskádovitě /upraveno/
- oprava profilu odvodnění na DN200 v příloze 101.4 /upraveno/
- finální CD bude obsahovat i soubor Diagnostiky vozovky a zkoušky PAU /bude provedeno/
- do C3 Koordinační situace doplnit rozsah jednotlivých podobjektů /doplněno/

k Soupisu prací:

- pol. 915111 /upraveno/, 915211 /zrušeno/ - materiál VDZ - SO101, 101.1, 101.2, 101.3
- pol. 465512 kontrola objemu kubatury odláždění /zkontrolováno/ - SO101.1
- pol. 9113B1 tloušťka pásnice svodidla /upraveno: „tl.svodnice 4mm“/ - SO101.2
- pol. 91267 odrazky na svodidla /upraveno/ - SO101.2
- pol. 02730 doplnění vytýčení inženýrských sítí /upraveno/ - SO000
- pol. 02851 pasportizace objektů /upraveno/ - SO000
- nová pol. 02851B pasportizace objízdných tras /doplněno/ - SO000
- pol. 029112 geodetické zaměření /upraveno/ - SO000
- nová pol. 029112B geodetické zaměření doplněno/ - SO000
- pol. 02920 norná stěna /zrušeno/ - SO000
- do všech položek prováděných z částečně vyzískaného materiálu doplnit procentuálně podíl nového a vyzískaného materiálu /doplněno/ - SO101.1, 101.2, 101.3
- pol. 014102, 02710, 02742 oprava objízdné trasy /zrušeny/ - SO151
- nová pol. 03720B dopravní obslužnost Věžnice /doplněno/ - SO151

#### **B/ Tisk a kompletace PDPS:**

Po zpracování připomínek bude PDPS (vč.Soupisu prací) zaslána k závěrečné kontrole objednateli. Objednatel souhlasí s tiskem a kompletací PDPS po vydání Společného povolení.

   
Zaznamenal: Ing. Ladislav Štěpánek, doplnil Ing. Jan Pracný





V případě nesouhlasu se zněním záznamu prosím o neprodlené zaslání opravy nebo doplnění na adresu projektanta, jinak se má za to, že zúčastnění se záznamem souhlasí.



# PRESENČNÍ LISTINA

## III/3503 Šlapanov, propustek ev.č.3503-1P

z jednání dne: 09.12.2022  
místo konání: KSÚSV řed. Jihlava

Jméno	Firma	telefon / e-mail	Podpis
JAROSLAV JIRKŮ	KSÚSV-OK	604 22 55 83 jirku.j@ksusu.cz	
MARTA SMERKOVSKÁ	KSÚSV - OIV	739 685 846 smernclouska.m@ksusu.cz	
JOSEF CILKA	KSÚSV	724 240 950 CILKA.J@KSUSV.CZ	HIDRO
Libor Puklický	D-projekt	732 430 696 l.puklicky@centrum.cz	Puklický
LADISLAV ŠTĚPÁNEK	—	737 723 705 ladislavstepanek@outlook.cz	
JAN PRACNÝ	D-projekt	602 986 862 JPRACNY@GMAIL.COM	

**TDK pro DUSP**  
**III/3503 Šlapanov, propustek ev.č.3503-1P**

**Jednání proběhlo:** dne 20.09.2022 v zasedací místnosti ředitelství KSÚSV Jihlava  
**Přítomni:** viz prezenční listina

**TDK pro DUSP bylo svoláno v souladu s Technickými podmínkami za účelem závěrečného odsouhlasení konceptu DUSP zaslaného v elektronické podobě dne 01.09.2022.**

**A/ Připomínky objednatele projektové dokumentace:**

- Do textové části DIO doplnit popis řešení BUS VLOD dle vyjádření OD KÚ Jihlava
- V příčném řezu propustkem bude opravena kresba plotu na výtoku
- Nad oběma portály propustku bude doplněno ochranné zábradlí – 2 sloupky a výplň lanky
- V TZ na str.6, opravit text „povrch hliněný“
- Provéřit nutnou JS potrubí odvodnění horské vpusti (s ohledem na čištění): sdělí p.Culka
- Důsledně používat termín odvodnění horské vpusti
- Do Souhrnné TZ bude vložen požadavek: Při stavebních pracích musí původce dodržovat postupy pro nakládání s vybouranými stavebními materiály určenými pro opětovné použití a s demoličními odpady tak, aby byla zajištěna nejvyšší možná míra jejich opětovného použití a recyklace.
- V legendě TZ, výkresů uvádět stavebník Kraj Vysočina, v zastoupení KSUSV. Požadavek stavebního úřadu

**2/ Tisk a kompletace DUSP:**


Po zpracování připomínek souhlasí objednatel PD s tiskem a kompletací DUSP paré 1-4:

- paré 1 bude zasláno objednateli,
- paré 2-4 bude zasláno na Stavební úřad spolu se žádostí o Společné povolení

**3/ Žádost o vydání Společného povolení:**

Stavebník souhlasí s podáním žádosti o Společné povolení. Stavebník bude uvedený Kraj Vysočina, zastupuje KSUSV na základě zřizovací listiny.

Předpokládaný termín výstavby: 01.04.2024 až 30.09.2025



Zaznamenal: Ing. Ladislav Štěpánek, doplnil Ing. Jan Pracný

V případě nesouhlasu se zněním záznamu prosím o neprodlené zaslání opravy nebo doplnění na adresu projektanta, jinak se má za to, že zúčastnění se záznamem souhlasí.







Jan Pracný &lt;jpracny@gmail.com&gt;

**III/3503 Šlapanov, propustek ev.č.3503-1P (část 1)**

Počet zpráv: 3

Jan Pracný &lt;jpracny@gmail.com&gt;

28. července 2022 21:02

Komu: Vavřínková Monika <monika.vavrinkova@ksusv.cz>, KSUSV Jihlava Smerekovska  
<marta.smerekovska@ksusv.cz>, Culka Josef <josef.culka@ksusv.cz>

Vážení kolegové,  
v příloze posílám k odsouhlasení - připomínkám  
**návrh Technického řešení** pro výše uvedenou akci.

Návrh DUSP byl vypracován dle požadavku objednatele a na základě Diagnostiky vozovky,  
v souladu s požadavky obce a dotčených vlastníků pozemků (viz projednání na VV).

PROSÍM o zaslání připomínek nebo souhlasu CO NEJDŘÍVE,  
abychom mohli Vámi odsouhlasený koncept DUSP zaslat všem DOSS k vyjádření a souhlasu.

S pozdravem Ing. Jan Pracný (602 966 867)

 **1\_Slapanov\_DUSP\_na\_vyjadreni.zip**  
9027K

Culka Josef &lt;josef.culka@ksusv.cz&gt;

3. srpna 2022 8:56

Komu: Jan Pracný <jpracny@gmail.com>, Vavřínková Monika <monika.vavrinkova@ksusv.cz>, Smerekovská Marta  
<marta.smerekovska@ksusv.cz>

Dobrý den. **K zaslané PD nemám připomínek**

Josef Culka

inspektor mostů

Krajská správa a údržba silnic Vysočiny, p.o.

pracoviště Havlíčkův Brod

Žižkova 1018, 581 53 Havlíčkův Brod

☎: 569 430 864, 📠 : 724 240 950

culka.j@ksusv.cz

**Krajská správa**  
**a údržba silnic Vysočiny**

Týká-li se tato e-mailová zpráva jednání o smlouvě, bere její adresát v návaznosti na ust. § 1729 odst. 1 zákona č. 89/2012 Sb., občanský zákoník, na vědomí, že v organizaci Krajská správa a údržba silnic Vysočiny, příspěvkové organizaci podléhá uzavírání smluv stanoveným interním pravidlům a důvodné očekávání uzavření smlouvy je tak možné až po příslušném interním schválení smlouvy. Přijetí návrhu na uzavření smlouvy (nabídky) s dodatkem nebo odchylkou se v souladu s ust. § 1740 odst. 3 občanského zákoníku vylučuje.



[Citovaný text byl skryt]

**Smerekovská Marta** <marta.smerekovska@ksusv.cz>  
Komu: "Pracný (jpracny@gmail.com)" <jpracny@gmail.com>  
Kopie: Culka Josef <josef.culka@ksusv.cz>

9. srpna 2022 11:36

**K předloženému DUSP:**

doplnit do VP, SIT sondy

v úseku 101.1, 101.3 doplnit popis tř. betonu u LK

v úseku 101.2 prověřit u výtoku navázání kolmého čela a šikmého křídla z LK, doplnit popis zásypu zemina vhodná u výtoku

**Jinak bez připomínek**

Zdravím

**Ing. Marta Smerekovská**

referent OIV

Krajská správa a údržba silnic Vysočiny

příspěvková organizace

Kosovská 1122/16, 586 01 Jihlava

tel. +0420 739 685 846

smerekovska.m@ksusv.cz

www.ksusv.cz

**Krajská správa**  
**a údržba silnic Vysočiny**



**From:** Jan Pracný <jpracny@gmail.com>  
**Sent:** Thursday, July 28, 2022 9:02 PM  
**To:** Vavřínková Monika <monika.vavrinkova@ksusv.cz>; Smerekovská Marta <marta.smerekovska@ksusv.cz>; Culka Josef <josef.culka@ksusv.cz>  
**Subject:** III/3503 Šlapanov, propustek ev.č.3503-1P (část 1)

Vážení kolegové,

[Citovaný text byl skryt]



Jan Pracný &lt;jpracny@gmail.com&gt;

---

## Šlapanov

---

**Smerekovská Marta** <marta.smerekovska@ksusv.cz>

27. května 2022 6:52

Komu: "Pracný (jpracny@gmail.com)" &lt;jpracny@gmail.com&gt;, Culka Josef &lt;josef.culka@ksusv.cz&gt;

Pane Pracný,

s předloženým návrhem, rozšíření vozovky na vnitřní straně oblouku souhlasím. K předloženému návrhu diagnostiky: provedte 3-4 JV vozovky vč. podloží, rozbor zeminy podloží, stanovení PAU. IGP založení mostu a RZZ není třeba dělat. Dodatkem SOD bude řešena snížená cena za Diagnostiku dle skutečného rozsahu.

Zdravím

**Ing. Marta Smerekovská, referent OIV**

Krajská správa a údržba silnic Vysočiny

příspěvková organizace


Kosovská 1122/16, 586 01 Jihlava

tel. +0420 739 685 846

smerekovska.m@ksusv.cz

www.ksusv.cz

**Krajská správa  
a údržba silnic Vysočiny**

**From:** Jan Pracný <jpracny@gmail.com>**Sent:** Thursday, May 26, 2022 9:52 AM**To:** Smerekovská Marta <marta.smerekovska@ksusv.cz>**Cc:** Culka Josef <josef.culka@ksusv.cz>; Šlapanov - Vyšinská (obec@slapanov.cz) <obec@slapanov.cz>**Subject:** Re: Šlapanov

Vážení kolegové,

prověřili jsme možnost rozšíření vozovky ke středu směrového oblouku,

v příloze **zasílám upravený návrh řešení** (omezující okrajovou podmínkou je stávající plot zahrady)**ŽÁDÁM** Vás o sdělení Vašich připomínek nebo zaslání předběžného souhlasu s navrženým řešením.

S pozdravem Ing. Jan Pracný (602 966 867)



po 23. 5. 2022 v 10:50 odesílatel Smerekovská Marta <marta.smerekovska@ksusv.cz> napsal:

Pane Pracný, do Zápisu jsem dopsala připomínky.

U bodu 2,2 jsme napsala i prověření možnosti rozšíření ve vnitřním oblouku, to mě napadlo až dnes. Proč je niveleta nové vozovky výš než stávající? Pokud by se snížila, dojde trochu k rozšíření vozovky. Nemohl by se také svah posunout, rozšířila by se vozovka a u výtoku by se udělalo částečně kolmé čelo?

Zdravím

**Ing. Marta Smerekovská, referent OIV**

Krajská správa a údržba silnic Vysočiny

příspěvková organizace

Kosovská 1122/16, 586 01 Jihlava

tel. +0420 739 685 846

smerekovska.m@ksusv.cz

www.ksusv.cz

**Krajská správa  
a údržba silnic Vysočiny**



**From:** Jan Pracný <jpracny@gmail.com>

**Sent:** Monday, May 23, 2022 8:45 AM

**To:** obec@slapanov.cz; starosta@slapanov.cz; Vavřínková Monika <monika.vavrinkova@ksusv.cz>; Smerekovská Marta <marta.smerekovska@ksusv.cz>; Culka Josef <josef.culka@ksusv.cz>

**Subject:** III/3503 Šlapanov, propustek ev.č.3503-1P

Vážení kolegové,

v příloze posílám **koncept ZÁZNAMu z jednání dne 19.05.2022 ve Šlapanově.**

PROSÍM o podrobné přečtení a zaslání doplnění (barevně přímo do textu)

nebo souhlas se zněním nejpozději dne 24.05.2022

Děkuji předem, s pozdravem Pracný (602 966 867)

## Záznam z jednání III/3503 Šlapanov, propustek ev.č.3503-1P

**Jednání proběhlo:** dne 16.06.2022 v 15h na místě stavby a následně na OÚ Šlapanov  
**Přítomni:** viz presenční listina

**Toto jednání bylo svoláno za účelem seznámení občanů dotčených pozemků a stávajících nemovitostí (zídek, plotů, keřů atd.) se stavbou.**

### 1/ Seznámení občanů se stavbou:

Projektant spolu s investorem provedli všechny účastníky jednání po celé délce předpokládaného staveniště. Projektant seznámil účastníky s důvody, rozsahem a stavebním řešením navrhované opravy silnice III/3503 v intravilánu obce Šlapanov.

### 2/ Návrh technického řešení SO101 Oprava sil.III/3503:

2.1/ SO101.1 řeší deformaci krajnice a příčné trhliny ve vozovce v sousedství p.č.1/1. Vlivem těžké nákladní dopravy a vyhýbání se vozidel za zatáčkou o malém směrovém poloměru došlo k deformaci krajnice a vyklonění stávajících obrub. Stávající svah násypového tělesa v nenormovém sklonu není v současnosti schopen zajistit stabilitu vozovky. Projektant navrhl výměnu vozovky v celé konstrukci v rozsahu nezbytně nutném, sanaci násypového tělesa a jeho stabilizaci geomřížemi, když svah násypového tělesa o nenormovém sklonu bude v nezbytně nutném rozsahu opevněn odlážděním lomovým kamenem do betonu s vyspárováním. Pro odvedení srážkové vody bude osazena silniční obruba a voda bude svedena do nové uliční vpusti, která bude zaústěna do stávající dešťové kanalizace ve správě obce Šlapanov. Obruba, odláždění svahu a nová konstrukce vozovky bude ukončena v míst klopení vozovky na jednostranný příčný sklon. Sousední plot zahrady bude před zahájením stavebních prací demontován a po dokončení stavby bude obnoven. Z tohoto důvodu byl navržen dočasný zábor podél stávajícího plotu v šíři 1,0m.

Pan Jaroslav Kutlvašr a pan Jaroslav Šorf (zastupující paní Alenu Kutlvašrovou) vyslovili s navrženým technickým řešením souhlas. Pan Jaroslav Kutlvašr a paní Alena Kutlvašrová na závěr jednání potvrdili svým podpisem Situaci stavby.

2.2/ SO101.2 řeší nevyhovující propustek (kamenná klenba) převádějící bezejmenný potok pod sil.III/3503. V tomto místě je stávající silnice vedena v oblouku o velmi malém poloměru. Tento prostor je velmi stísněný a stávající svahy násypového tělesa jsou ve sklonu 1:1,2. Stávající propustek je ve velmi špatném stavebně-technickém stavu. V klenbě jsou vypadlé kamenné kvádry, klenba je prostoupěna trhlínami, kterými protéká voda. Parapetní zdi jsou vykloněné. Na vnitřní straně směrového oblouku je osazeno SDZ-Z4, aby bylo zabráněno pojezdu vozidel ke vnitřní římse propustku. Projektant na základě Qn stanovených ČHMÚ navrhl přestavbu stávajícího propustku vložím plastové roury 1400mm do stávajícího otvoru klenbového propustku. Meziprostor mezi rourou a klenbou bude vyplněn betonovou injektáží. Koruna násypového tělesa bude rozšířena a po obou stranách dosypané svahy ve sklonu 1:1 budou opevněny lomovým kamenem do betonu s vyspárováním. Silnice bude po obou stranách osazena ocelovým silničním svodidlem se zatažením do země výškovým náběhem krátkým. Pro rozšíření násypového tělesa na protivodní straně bude využit pozemek p.č.286/8, který není zapsán na LV, ale dle sdělení starostky obce je jeho dotčená část v majetku obce Šlapanov. Tuto informaci potvrdil KÚ Havlíčkův Brod (viz Informace ZE). Na povodní straně bude pata násypového tělesa posunuta až ke stávajícímu plotu zahrady na soukromém pozemku p.č.286/2. Pro svah a patu násypového tělesa je nutno provést majetkoprávní vypořádání, neboť již v současnosti je zemní těleso na části soukromého pozemku p.č.286/2. Sousední plot zahrady bude před zahájením stavebních prací demontován a po dokončení stavby bude obnoven. Z tohoto důvodu byl navržen dočasný zábor podél stávajícího plotu v šíři 1,0m.

Paní Jana Zychová vyslovila s navrženým technickým řešením souhlas.

Paní Jana Zychová na závěr jednání potvrdila svým podpisem Situaci stavby.



2.3/ SO101.3 řeší neodvodněnou krajnici pod stávajícím svahem zemního odřezu. V těchto místech v dl. cca 30m se nachází trvale zavodněná krajnice, dochází k podmáčení vozovkové plně a k následné destrukci vozovkové konstrukce. Toto místo je nutno povrchově odvodnit betonovým žlabem, který bude sveden do typizované horské vpusti. Pod žlabem bude osazena drenáž sbírající prosáklou vodu, která bude rovněž zaústěna do této horské vpusti. Horská vpust bude vyvedena samostatným svodem pod silnicí do spádové šachty osazené v patě násypového tělesa a z této pod stávající MK do potoka. S ohledem na značnou hloubku uložení svodu pod silnicí III/3503 bylo dohodnuto, že tento svod bude proveden protlakem, aby nedošlo k porušení stávajícího stabilizovaného zemního tělesa. Žlab, horská vpust i odvodňovací svod budou částečně umístěny na pozemcích ve vlastnictví obce Šlapanov. Deformovaná (prosedlá a popraskaná) vozovka v místě stávající poruchy bude rekonstruována v plné tloušťce konstrukčních vrstev. Zemní plášť bude vyspádována jednostranným příčným sklonem k volnému svahu zemního tělesa. Bude řešena oprava MK v místě napojení na dešťovou kanalizaci, v nutném rozsahu.

### 3/ Připomínky zúčastněných:

Zástupci vlastníků i zástupci obce Šlapanov vyslovili s návrhem technického řešení souhlas.

Souhlas obce Šlapanov byl potvrzen podpisem paní starostky Veroniky Vyšinské na Situaci stavby

### 4/ Ostatní:

Majitelé stávajícího plotu na p.č.286/8 (pozemek obce) pan Daniel Kuthan a paní Ivana Kuthanová se jednání z důvodu pracovního zaneprázdnění nezúčastnili, ale při jednání s paní starostkou vyslovili souhlas s přemístěním stávajícího plotu na hranici pozemku p.č.286/6 v jejich vlastnictví.


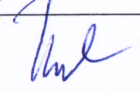


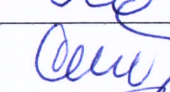





Zaznamenal: Ing. Jan Pracný

V případě nesouhlasu se zněním záznamu prosím o neprodlené zaslání opravy nebo doplnění na adresu projektanta, jinak se má za to, že zúčastnění se záznamem souhlasí.

# PRESENČNÍ LISTINA

## III/3503 Šlapanov, propustek ev.č.3503-1P

z jednání dne: 16.06.2022  
místo konání: OÚ Šlapanov a na místě stavby

Jméno	Firma	telefon / e-mail	Podpis
IVANA MOJŽYŠKOVÁ	KSUSU	424 928 013 ivana.mojzysova@ksusu.cz	
BAROSLAV KUTLVAŠA	MABÍTEL	777 102 53 54 BARA 50 (PAM) CENTRUM. CZ	
JANA ZYCHOVÁ	ZYCHOVÁ	720 980 313 ZYCHOVA@GMAIL.COM	
MARTA SMEREKOVSKÁ	KSUSU	739 685 846	
JOSEF ČILKA	KSUSU TBO HB	724 240 980 CILKA.J.@KSUSU.CZ	
VERONIKA VYŠINSKÁ	OBEC ŠLAPANOV	725 102 525 obec@slapanov.cz	
Baroslav Pospíchal	OBEC Šlapanov	725 101 186 pospichal@slapanov.cz	
Soňa Javorková	zastupující pam. kultuřní stavby	724 342 596 sona@slapanov.cz	
MANŽELÉ DANIELA + IVANA KUTLVAŠOVÍ		0744 111 88	
JAN PRACNÝ	D-PROJEKT	602 906 862 JPRACNY@GMAIL.COM	



## Záznam z jednání III/3503 Šlapanov, propustek ev.č.3503-1P

**Jednání proběhlo:** dne 19.05.2022 na OÚ Šlapanov a na místě samém  
**Přítomni:** viz presenční listina

**Toto vstupní jednání proběhlo v souladu s Technickými podmínkami za účelem seznámení objednatele PD se získanými vstupními podklady pro projektování a s návrhem technického řešení tří samostatných bodových závad.**

### 1/ Podklady získané projektantem:

- Geodetické zaměření stávajícího stavu (Adámek, geodetická skupina)
- Podklady z Katastru nemovitostí (Katastrální mapa, výpisy z LV)
- Vyjádření správců inženýrských sítí
- Podklady předané obcí Šlapanov
- Návrhové průtoky ČHMÚ
- Převáděný bezejmenný tok IDVT 10268958 ve správě obce Šlapanov, správce povodí Povodí Labe
- obecný stavební úřad Štoky
- speciální stavební úřad Havlíčkův Brod
- OŽP a vodoprávní úřad Havlíčkův Brod

### 2/ Návrh technického řešení SO101 Oprava sil.III/3503:

Projektant v souladu se zadávacími Technickými podmínkami navrhl koncepci řešení problémových bodových závad definovaných v zadávacích Technických podmínkách objednatele PD. Projektant na úvod jednání seznámil přítomné s navrženým technickým řešením. Byl navržen SO101 se třemi podobjekty SO101.1, SO101.2, SO101.3, které řeší bodové závady v řešeném úseku. Nad předloženou výkresovou dokumentací a po prohlídce na místě proběhla diskuse s těmito závěry:

2.1/ SO101.1 řeší deformaci krajnice a příčné trhliny ve vozovce v sousedství p.č.1/1. Vlivem těžké nákladní dopravy a vyhýbání se vozidel za zatáčkou o malém směrovém poloměru došlo k deformaci krajnice a vyklonění stávajících obrub. Stávající svah násypového tělesa v nenormovém sklonu není v současnosti schopen zajistit stabilitu vozovky. Projektant navrhl výměnu vozovky v celé konstrukci v rozsahu nezbytně nutném, sanaci násypového tělesa a jeho stabilizaci geomřížemi, když svah násypového tělesa o nenormovém sklonu bude v nezbytně nutném rozsahu opevněn odlážděním lomovým kamenem do betonu s vyspárováním. Pro odvedení srážkové vody bude osazena silniční obruba a voda bude svedena do nové uliční vpusti, která bude zaústěna do stávající dešťové kanalizace ve správě obce Šlapanov. Obruba, odláždění svahu a nová konstrukce vozovky bude ukončena v místě klopní vozovky na jednostranný příčný sklon. Sousední plot zahrady nebude stavbou dotčen, stávající svah násypového tělesa na části soukromého pozemku p.č.1/1 bude majetkově vypořádán.

2.2/ SO101.2 řeší nevyhovující propustek (kamenná klenba) převádějící bezejmenný potok pod sil.III/3503. V tomto místě je stávající silnice vedena v oblouku o velmi malém poloměru. Tento prostor je velmi stísněný a stávající svahy násypového tělesa jsou ve sklonu 1:1,2. Stávající propustek je ve velmi špatném stavebně-technickém stavu. V klenbě jsou vypadlé kamenné kvádry, klenba je prostoupěna trhlínami, kterými protéká voda. Parapetní zdi jsou vykloněné. Na vnitřní straně směrového oblouku je osazeno SDZ-Z4, aby bylo zabráněno pojezdu vozidel ke vnitřní římsě propustku. Projektant na základě Qn stanovených ČHMÚ navrhl přestavbu stávajícího propustku vložením roury PECOR OPTIMA 1400mm do stávajícího otvoru klenbového propustku. Meziprostor mezi rourou a klenbou bude vyplněn betonovou injektáží. Koruna násypového tělesa bude rozšířena a po obou stranách dosypané svahy ve sklonu 1:1 budou opevněny lomovým kamenem do betonu s vyspárováním. Silnice bude po obou stranách osazena ocelovým silničním



svodidlem se zatažením do země výškovým náběhem krátkým. Pro rozšíření násypového tělesa na protivodní straně bude využit pozemek p.č.286/8, který není zapsán na LV, ale dle sdělení starostky obce je jeho dotčená část v majetku obce Šlapanov. Na povodní straně bude pata násypového tělesa posunuta až ke stávajícímu plotu zahrady na soukromém pozemku p.č.286/2. Pro svah a patu násypového tělesa je nutno provést majetkoprávní vypořádání, neboť již v současnosti je zemní těleso na části soukromého pozemku p.č.286/2. Byly předloženy dvě varianty šířkového uspořádání v oblouku – s/bez přeložení sloupu NN. Po ukončení VV objednatel projednal obě varianty a požaduje zpracování varianty bez přeložení sloupu NN. Projektant prověří možnost rozšíření směrového oblouku na vnitřní straně, ukončení odláždění svahu u paty křídlem a čelem, dále možnost snížení nivelety vozovky.

2.3/ SO101.3 řeší neodvodněnou krajnici pod stávajícím svahem zemního odřezu. V těchto místech v dl. cca 30m se nachází trvale zavodněná krajnice, dochází k podmáčení vozovkové pláně a k následné destrukci vozovkové konstrukce. Toto místo je nutno povrchově odvodnit betonovým žlabem, který bude sveden do typizované horské vpusti. Pod žlabem bude osazena drenáž sbírající prosáklou vodu, která bude rovněž zaústěna do této horské vpusti. Horská vpust bude vyvedena samostatným svodem pod silnicí do spádové šachty osazené v patě násypového tělesa a z této pod stávající MK do potoka. S ohledem na značnou hloubku uložení svodu pod silnicí III/3503 bylo dohodnuto, že tento svod bude proveden protlakem, aby nedošlo k porušení stávajícího stabilizovaného zemního tělesa. Žlab, horská vpust i odvodňovací svod budou částečně umístěny na pozemcích ve vlastnictví obce Šlapanov. Deformovaná (prosedlá a popraskaná) vozovka v místě stávající poruchy bude rekonstruovaná v plné tloušťce konstrukčních vrstev. Zemní pláň bude vyspádována jednostranným příčným sklonem k volnému svahu zemního tělesa. Bude řešena oprava MK v místě napojení na dešťovou kanalizaci, v nutném rozsahu.

### 3/ DIO po dobu výstavby:

Stavba bude prováděna za úplného vyloučení silničního provozu v rekonstruovaném úseku sil. III/3503.


### 4/ Přípomínky zúčastněných:

Zástupci objednatele PD i zástupci obce Šlapanov vyslovili s návrhem technického řešení souhlas.

### 5/ Bylo dohodnuto:

Dne 16.06.2022 proběhne následné jednání na OÚ Šlapanov za účasti obce Šlapanov, soukromých vlastníků pozemků, KSÚSV Jihlava, projektanta a dalších dotčených, kde bude projednán koncept DÚSP (zejména Záborový elaborát).

Paní starostka předběžně seznámí soukromé vlastníky dotčených pozemků se stavebním záměrem KSÚSV a se zpracovávanou PD a pozve tyto dotčené osoby na výše zmíněné jednání.



Zaznamenal: Ing. Jan Pracný

V případě nesouhlasu se zněním záznamu prosím o neprodlené zaslání opravy nebo doplnění na adresu projektanta, jinak se má za to, že zúčastnění se záznamem souhlasí.



# PREZENČNÍ LISTINA

III / 3503 ŠLAPANOV, PROPUSTEK EV.Č. 3503-1P

Jméno, firma

telefon, e-mail

Podpis

J. TEPAŇEK, D-PROJECT

737 723 105

SMERKOVSKÁ KSUSL

439 685 846

ČULICA JOSEF

724 240 910

Pospíchal, Stanislav


425 101 186

VYBÍNSKÁ VERONIKA, OBEC ŠL.

725 102 525

FRANTJEAN

602 966 867





Katastrální úřad pro Vysočinu Katastrální pracoviště Havlíčkův Brod	Okres Havlíčkův Brod	Obec Šlapanov	Podpis <i>[Signature]</i> Číslo PV-961/2022-601
Kat. území Šlapanov	Mapový list č. HAVLÍČKŮV BROD 4-7/13	Měřítko platné pro rám 200 x 287 mm 1 : 1000	Razítko Katastrální úřad pro Vysočinu Katastrální pracoviště Havlíčkův Brod <i>[Signature]</i>
KOPIE KATASTRÁLNÍ MAPY <i>s orientačním záznamem stavu pozemkové dráhy dle grafického přílohu</i>			
Stav k 23.05.2022 10:04:37	Vyhotovil Mottlová Pavlína	Dne 23.05.2022 10:05:15	



# Informace o parcelách ZE

Údaje katastru nemovitostí

Platnost k: 23.05.2022 10:20

Okres CZ0631 Havlíčkův Brod

Obec 569585 Šlapanov

Kat.území 762822 Šlapanov

Původ Přídělový plán nebo jiný podklad

K nemovitosti je zapsáno jiné věcné právo, poznámka nebo upozornění

Parcela 279/1

Typ Celá parcela

Výměra [m2] 118 Řízení Z-19500091/1998-601

Kód BPEJ Výměra

72911 60

73746 58

LV Vlastník, jiný oprávněný

Char.

Spoluvl.podíl

Typ práv.vztahu

145 Beran Daniel, Palackého 974, 58813 Polná

1/2

Vlastnické právo

Beran Miloslav, č.p. 6, 58251 Šlapanov

1/2

Vlastnické právo

K nemovitosti je zapsáno jiné věcné právo, poznámka nebo upozornění

Parcela 286/1

Typ Skupina parcel

Výměra [m2] 6517 Řízení Z-19500013/1999-601

Kód BPEJ Výměra

73746 444

74700 5516

72911 200

Zbytek parcely není bonitován

LV Vlastník, jiný oprávněný

Char.

Spoluvl.podíl

Typ práv.vztahu

10001 Obec Šlapanov, č.p. 40, 58251 Šlapanov


Vlastnické právo

Číslo řízení PU: 961/2022-601

Vyhotovil: [podpis]

Dne: 23.5.2022

Katastrální úřad  
pro Vysočinu  
Katastrální pracoviště  
Havlíčkův Brod



## OBEC ŠLAPANOV

se sídlem Šlapanov 40, 582 51 Šlapanov  
Telefon 564 407 005, IČ 00268348, DIČ CZ 00268348  
Bankovní spojení: Poštovní spořitelna, číslo účtu 104015848/0300  
adresa e-mail: [obec@slapanov.cz](mailto:obec@slapanov.cz)  
Internet: <http://www.slapanov.cz>  
mobil starosta 725 102 525, mobil hospodář 725 102 526

Ing. Jan Pracný  
Projekční kancelář  
Výholec 1148/23  
624 00 Brno

Číslo jednací:  
OUSL/258/2022


Vyřizuje  
Veronika Vyšinská

Datum  
05. 08. 2022

**Souhlas obce Šlapanov s vydáním Společného povolení a se stavbou – pro Inženýrské sítě (IS) ve správě obce**

**Stavba: III/3503 Šlapanov, propustek ev.č.3503-1P**

Obec Šlapanov tímto souhlasí s vydáním Společného povolení a se stavbou v rámci akce „III/3503 Šlapanov, propustek ev.č.3503-1P“ jako správce dotčených inženýrských sítí, a to dle předložené DÚSP.




Veronika Vyšinská  
starostka obce



OBEC ŠLAPANOV  
582 51 Šlapanov  
tel. 564 407 005, 564 407 006  
(1)





## OBEC ŠLAPANOV

se sídlem Šlapanov 40, 582 51 Šlapanov  
Telefon 564 407 005, IČ 00268348, DIČ CZ 00268348  
Bankovní spojení: Poštovní spořitelna, číslo účtu 104015848/0300  
adresa e-mail: [obec@slapanov.cz](mailto:obec@slapanov.cz)  
Internet: <http://www.slapanov.cz>  
mobil starosta 725 102 525, mobil hospodář 725 102 526

Ing. Jan Pracný  
Projekční kancelář  
Výholec 1148/23  
624 00 Brno

Číslo jednací:  
OUSL/102/2022

Vyřizuje  
Veronika Vyšinská

Datum  
16. 05. 2022

Vyjádření k technické infrastruktuře v zájmovém prostoru a souhlas s prací v ochranném pásmu IS v naší správě.

### **Stavba: III/3503 Šlapanov, propustek ev.č.3503-1P**

Obec Šlapanov tímto souhlasí s pracemi v ochranném pásmu IS v naší správě v rámci akce „III/3503 Šlapanov, propustek ev.č.3503-1P“ dle předloženého zájmového území.

Obec Šlapanov v dotčené části katastrálního území dle předloženého nákresu má sítě ve své správě. Jedná se o kanalizaci (dešťová + splašková), podzemní vedení kabelové televize a veřejné osvětlení.

#### Stručný popis:

ve směru na Polnou od začátku chodníku je v chodníku kabelová televize (vyznačena červeně), veřejné osvětlení (žlutá barva), dešťová kanalizace (nevyznačena), potom z ulice „lesní“ do chodníku přichází splašková kanalizace (hnědá barva). Na konci chodníku před mostkem splašková kanalizace vede v levé části silnice přes mostek a za mostkem vede na druhou stranu silnice do místní komunikace směrem k ČOV. Dešťová kanalizace je za chodníkem vedena do potoka, který teče pod mostkem. Kabelová televize pokračuje v chrániče HDP z chodníku za svodidla na levé straně mostku a dále po mostku na místní komunikaci po levé straně, v polovině mostku je chránička rozbočena a vede pod mostkem na druhou stranu a dále do přilehlé zahrady.

V případě přesného vyznačení vedení těchto sítí bude potřeba naše součinnost.

Pro vytýčení sítí v naší správě se obraťte na našeho technika – pan Jaroslav Pospíchal, tel.: 725 101 186, email: [pospichal.j@slapanov.cz](mailto:pospichal.j@slapanov.cz)

Příloha: 1x vedení sítí (přibližný náčrt)

Veronika  
Vyšinská

Veronika Vyšinská  
c=CZ, 2.5.4.97=NTRCZ-00268348,  
o=OBEC ŠLAPANOV, ou=1,  
cn=Veronika Vyšinská, sn=Vyšinská,  
givenName=Veronika,  
serialNumber=P677865, title=starosta  
2022.05.16 11:08:22 +02'00'

Veronika Vyšinská  
starostka obce







VYJÁDŘENÍ O EXISTENCI SÍTĚ ELEKTRONICKÝCH KOMUNIKACÍ  
 společnosti CETIN a.s.  
 („Vyjádření“)

A VŠEOBECNÉ PODMÍNKY OCHRANY SÍTĚ ELEKTRONICKÝCH KOMUNIKACÍ  
 společnosti CETIN a.s.  
 („Všeobecné podmínky ochrany SEK“)

toto Vyjádření a Všeobecné podmínky ochrany SEK je vydané dle ustanovení § 101 zákona č. 127/2005 Sb., o elektronických komunikacích a o změně některých souvisejících zákonů, v platném znění („**Zákon o elektronických komunikacích**“), a dle ustanovení § 161 zákona č. 183/2006 Sb., o územním plánování a stavebním řádu, v platném znění („**Stavební zákon**“), a dle příslušných ustanovení zákona č. 89/2012 Sb., občanského zákoníku, v platném znění („**Občanský zákoník**“)

Číslo jednací: 730151/22
 Číslo žádosti: 0122 990 170 („Žádost“)

Název akce („Stavba“)	III/3503 Šlapanov, propustek ev.č.3503-1P	
Důvod vydání Vyjádření („Důvod vyjádření“)	Společné územní a stavební řízení	
Žadatel	Pracný Jan, Ing.	
Stavebník	Krajská správa a údržba silnic Vysočiny, příspěvková organiz, Kosovská 1122/16, Jihlava, 58601	
Zájmové území	Okres	Havlíčkův Brod
	Obec	Šlapanov
	Kat. území / č. parcely	Šlapanov
Platnost Vyjádření	25. 8. 2024 („Den konce platnosti Vyjádření“)	

Žadatel Žádostí určil a vyznačil Zájmové území, jakož i určil Důvod Vyjádření.  
 Na základě určení a vyznačení Zájmového území Žadatelem a na základě určení Důvodu Vyjádření vydává společnost CETIN a.s. následující Vyjádření:

Dojde ke střetu se sítí elektronických komunikací (dále jen „SEK“) společnosti a.s.

- (I) Na Žadatelem určeném a vyznačeném Zájmovém území se vyskytuje SEK společnosti CETIN a.s.;
- (II) Společnost CETIN a.s. za podmínky splnění bodu (III) tohoto Vyjádření **souhlasí**, aby Stavebník a/nebo Žadatel, je-li Stavebníkem v Zájmovém území vyznačeném v Žádosti, provedl Stavbu a/nebo činnosti povolené příslušným správním rozhodnutím vydaným dle Stavebního zákona;
- (III) Stavebník a/nebo Žadatel, je-li Stavebníkem, je povinen
  - (i) dodržet tyto níže uvedené podmínky, které byly stanovené POS, tak jak je tento označen ve Všeobecných podmínkách ochrany SEK

Číslo jednací: 730151/22

Číslo žádosti: 0122 990 170

- V oblasti stavby se nachází naše vedení a zařízení, které požadujeme respektovat a chránit před poškozením. Nad trasou našeho vedení nesmí dojít ke snížení, či zvýšení stávající nivelety terénu. V místě kolize stavby s naším vedením požadujeme dodržet ČSN 736005. Po odkrytí našeho vedení doporučujeme stavebníkovi provést taková opatření, aby nedošlo k poškození našeho vedení ani náhodným způsobem. Dojde-li k odkrytí kabelové trasy přivězte ke kontrole našeho pracovníka (mob. 720 944 739). Až po provedení kontroly a pořízení zápisu je možné výkop zahrnout. Stavebník písemně oznámí na místě příslušné pracoviště Střediska ochrany sítě Brno termín zahájení prací.; a (ii) řídit se Všeobecnými podmínkami ochrany SEK, které jsou nedílnou součástí Vyjádření;
- (IV) Pro případ, že bude nezbytné přeložení SEK, zajistí vždy takové přeložení SEK její vlastník, společnost CETIN a.s. Stavebník, který vyvolal překládku SEK je dle ustanovení § 104 odst. 17 Zákona o elektronických komunikacích povinen uhradit společnosti CETIN a.s. veškeré náklady na nezbytné úpravy dotčeného úseku SEK, a to na úrovni stávajícího technického řešení;

- (V) Pro účely přeložení SEK dle bodu (IV) tohoto Vyjádření je Stavebník povinen uzavřít se společností CETIN a.s. Smlouvu o realizaci překládky SEK.

**Vyjádření je platné pouze pro Zájmové území určené a vyznačené Žadatelem, jakož i pro Důvod Vyjádření stanovený a určený Žadatelem v Žádosti.**

Vyjádření pozbývá platnosti i) v Den konce platnosti Vyjádření, ii) změnou rozsahu Zájmového území či změnou Důvodu Vyjádření uvedeného v Žádosti a/nebo iii) jakýmkoliv porušením kterékoliv povinnosti stanovené Všeobecnými podmínkami ochrany SEK, to vše v závislosti na tom, která ze skutečností rozhodná pro pozbytí platnosti Vyjádření nastane nejdříve.

Společnost CETIN a.s. vydáním tohoto Vyjádření poskytla Žadateli pro Žadatelem určené a vyznačené Zájmové území veškeré informace o SEK dostupné společnosti CETIN a.s. ke dni podání Žádosti.


Ze strany společnosti CETIN a.s. může v některých případech docházet ke zpracování Vašich osobních údajů. Ke zpracování Vašich osobních údajů dochází vždy v souladu s platnými právními předpisy. Konkrétní zásady a podmínky zpracování osobních údajů společností CETIN a.s. jsou dostupné na stránce <https://www.cetin.cz/zasady-ochrany-osobnich-udaju>.

V případě dotazů k Vyjádření kontaktujte prosím asistenční linku 238 461 111.

**Přílohami Vyjádření jsou:**

- *Všeobecné podmínky ochrany SEK*
- *Informace k vytýčení SEK ve vlastnictví společnosti CETIN a.s.*
- *Situační výkres (obsahuje Zájmové území určené a vyznačené Žadatelem a výřezy účelové mapy SEK)*

Vyjádření vydala společnost **CETIN a.s.** dne: 25. 8. 2022.

  
CETIN a.s.  
Českomoravská 2510/19, Libeň  
190 00 Praha 9  
DIČ CZ04084063  

102



**VŠEOBECNÉ PODMÍNKY OCHRANY SÍTĚ ELEKTRONICKÝCH KOMUNIKACÍ společnosti CETIN a.s.****1. PLATNOST VŠEOBECNÝCH PODMÍNEK**

- i) Tyto Všeobecné podmínky ochrany sítě elektronických komunikací (dále jen „VPOSEK“) tvoří součást Vyjádření (jak je tento pojem definován níže v článku 2 VPOSEK).
- ii) V případě rozporu mezi Vyjádřením a těmito VPOSEK mají přednost ustanovení Vyjádření, pokud není těmito VPOSEK stanoveno jinak.

**2. DEFINICE**

Níže uvedené termíny, jsou-li použity v těchto VPOSEK a uvozeny velkým písmenem, mají následující význam:

„**CETIN**“ znamená CETIN a.s. se sídlem Českomoravská 2510/19, Libeň, 190 00 Praha 9, IČO: 04084063, zapsaná v obchodním rejstříku vedeném Městským soudem v Praze pod spz. B 20623;

„**Den**“ je kalendářní den;

„**Kabelovod**“ podzemní zařízení sestávající se z tělesa Kabelovodu a kabelových komor, sloužící k zatahování kabelů a ochranných trubek;

„**Občanský zákoník**“ znamená zákon č. 89/2012 Sb., občanský zákoník, ve znění pozdějších předpisů;

„**POS**“ je zaměstnanec společnosti CETIN, pověřený ochranou sítě, Jiří Volfšchutz, tel.: 720 944 739, e-mail: jiri.volfschutz@cetin.cz;

„**Pracovní den**“ znamená Den, který není v České republice dnem pracovního klidu nebo státem uznaným svátkem;

„**Příslušné požadavky**“ znamená jakýkoli a každý příslušný právní předpis, vč. technických norem, nebo normativní právní akt veřejné správy či samosprávy, nebo jakékoli rozhodnutí, povolení, souhlas nebo licenci, včetně podmínek, které s ním souvisí;

„**Překládka**“ je stavba spočívající ve změně trasy vedení SEK ve vlastnictví CETIN nebo přemístění zařízení SEK ve vlastnictví CETIN; Stavebník, který Překládku vyvolal, je dle ustanovení § 104 odst. 17 Zákona o elektronických komunikacích povinen uhradit společnosti CETIN veškeré náklady na nezbytné úpravy dotčeného úseku SEK, a to na úrovni stávajícího technického řešení;

„**SEK**“ je síť elektronických komunikací ve vlastnictví CETIN;

„**Stavba**“ je stavba a/nebo činnosti ve vztahu, k níž bylo vydáno Vyjádření, a je prováděna Stavebníkem a/nebo Žadatelem v souladu s Příslušnými požadavky, povolená příslušným správním rozhodnutím vydaným dle Stavebního zákona;

„**Stavebník**“ je osoba takto označená ve Vyjádření;

„**Stavební zákon**“ je zákon č. 183/2006 Sb., o územním plánování a stavebním řádu;

„**Vyjádření**“ je vyjádření o existenci sítě elektronických komunikací vydané společností CETIN dne 25. 8. 2022 pod č.j. 730151/22;

„**Zájmové území**“ je území označené Žadatelem a/nebo Stavebníkem v Žádosti;

„**Situační výkres**“ je výkres, který je přílohou Vyjádření a obsahuje Zájmové území určené a vyznačené Žadatelem v Žádosti a výřezy účelové mapy SEK;

„**Zákon o elektronických komunikacích**“ je zákon č. 127/2005 Sb., o elektronických komunikacích a o změně některých souvisejících zákonů, ve znění pozdějších předpisů;

„**Žadatel**“ je osoba takto označená ve Vyjádření.

„**Žádost**“ je žádost, kterou Žadatel a/nebo Stavebník požádal CETIN o vydání Vyjádření.

**3. PLATNOST A ÚČINNOST VPOSEK**

Tyto VPOSEK jsou platné a účinné dnem odeslání Vyjádření na i) adresu elektronické pošty Stavebníka a/nebo Žadatele uvedenou v Žádosti nebo ii) adresu pro doručení prostřednictvím poštovní přepravy uvedenou Stavebníkem a/nebo Žadatelem v Žádosti.

**4. OBECNÁ PRÁVA A POVINNOSTI STAVEBNÍKA A/NEBO ŽADATELE**

- (i) Stavebník, Žadatel je výslovně srozuměn s tím, že SEK je veřejně prospěšným zařízením, byla zřízena ve veřejném zájmu a je chráněna Příslušnými požadavky.
- (ii) SEK je chráněna ochranným pásmem, jehož rozsah je stanoven (a) ustanovením § 102 Zákona o elektronických komunikacích a/nebo (b) právními předpisy účinnými před Zákonom o elektronických komunikacích, není-li Příslušnými požadavky stanoveno jinak.
- (iii) Stavebník, Žadatel nebo jím pověřená třetí osoba, je povinen při provádění Stavby nebo jiných prací, při odstraňování havárií a projektování staveb, řídit se Příslušnými požadavky, správnou praxí v oboru stavebnictví a technologickými postupy a je povinen učinit veškerá nezbytná opatření vyžadovaná Příslušnými požadavky k ochraně SEK před poškozením. Povinnosti dle tohoto odstavce má Stavebník rovněž ve vztahu k SEK, které se nachází mimo Zájmové území.
- (iv) Při zjištění jakéhokoli rozporu mezi údaji v Situačním výkresu, který je přílohou Vyjádření a skutečným stavem, je Stavebník a/nebo Žadatel povinen bez zbytečného odkladu, nejpozději Den následující po zjištění takové skutečnosti, zjištěný rozpor oznámit POS.
- (v) Stavebník, Žadatel nebo jím pověřená třetí osoba, je povinen každé poškození či krádež SEK bezodkladně, nejpozději Den následující po zjištění takové skutečnosti, oznámit takovou skutečnost dohledovému centru společnosti CETIN na telefonní číslo +420 238 464 190.
- (vi) Bude-li Stavebník, Žadatel nebo jím pověřená třetí osoba na společnost CETIN požadovat, aby se jako účastník správního řízení, pro jehož účely bylo toto Vyjádření vydáno, vzdala práva na odvolání proti rozhodnutí vydanému ve správním řízení, je oprávněn kontaktovat POS.

**5. POVINNOSTI STAVEBNÍKA PŘI PŘÍPRAVĚ STAVBY**

- (i) Při projektování Stavby je Stavebník povinen zajistit, aby projektová dokumentace Stavby (i) zohledňovala veškeré požadavky na ochranu SEK vyplývající z Příslušných požadavků, zejména ze Zákona o elektronických komunikacích a Stavebního zákona, (ii) respektovala správnou praxi v oboru stavebnictví a technologické postupy a (iii) umožňovala, aby i po provedení a umístění Stavby dle takové projektové dokumentace byla společnost CETIN, jako vlastník SEK schopna bez jakýchkoli omezení a překážek provozovat SEK, provádět údržbu a opravy SEK.
- (ii) Nebude-li možné projektovou dokumentaci zajistit některý, byť i jeden z požadavků dle předchozího odstavce (i) a/nebo umístění Stavby by mohlo způsobit, že nebude naplněn některý, byť i jeden z požadavků dle předchozího odstavce (i), vyvolá Stavebník Překládku.
- (iii) Při projektování Stavby, která se nachází nebo je u ní zamýšleno, že se bude nacházet v ochranném pásmu radiových tras společnosti CETIN a překračuje výšku 15 m nad zemským povrchem, a to včetně dočasných objektů zařízení staveniště (jeřáby, konstrukce, atd.) je Stavebník povinen písemně kontaktovat POS za účelem získání konkrétního stanoviska a podmínek k ochraně radiových tras společnosti CETIN a pro určení, zda Stavba vyvolá Překládku. Ochranné pásmo radiových tras v šíři 50m je zakresleno do situačního výkresu, který je součástí tohoto Vyjádření.

**VŠEOBECNÉ PODMÍNKY OCHRANY SÍTĚ ELEKTRONICKÝCH KOMUNIKACÍ společnosti CETIN a.s.**



- (iv) Pokud se v Zájmovém území nachází podzemní silové vedení (NN) ve vlastnictví společnosti CETIN, je Stavebník povinen ve vztahu k projektové dokumentaci zajistit totéž, co je uvedeno pod písm (i) tohoto článku 5, přičemž platí, že Stavebník vyvolá Překládku v případech uvedených pod písm (ii) tohoto článku 5.
- (v) Stavebník je povinen při projektování Stavby, která je stavbou (a) zařízení silových elektrických sítí (VN, VVN a ZVVN) a/nebo (b) trakčních vedení, provést výpočet či posouzení rušivých vlivů na SEK, zpracovat ochranná opatření, to vše dle a v souladu s Příslušnými požadavky. Stavebník je povinen nejpozději třicet (30) Dnů před podáním žádosti o vydání příslušného správního rozhodnutí k umístění Stavby dle Stavebního zákona předat POS výpočet či posouzení rušivých vlivů na SEK a zpracovaná ochranná opatření.
- (vi) Je-li Stavba v souběhu s Kabelovodem, nebo Kabelovod kříží, je Stavebník povinen nejpozději ke Dni, ke kterému započne se zpracováním projektové dokumentace ke Stavbě, oznámit POS a projednat s POS (a) veškeré případy, kdy trajektorie podvrtná a protlaků budou vedeny ve vzdálenosti menší, než je 1,5 m od Kabelovodu a (b) jakékoliv výkopové práce, které budou nebo by mohly být vedeny v úrovni či pod úrovní Kabelovodu nebo kabelové komory.
- (vii) Je-li Stavba umístěna nebo má být umístěna v blízkosti Kabelovodu, ve vzdálenosti menší, než jsou 2 m nebo kříží-li Stavba Kabelovod ve vzdálenosti menší, než je 0,5 m nad nebo kdekoliv pod Kabelovodem, je Stavebník povinen předložit POS k posouzení zakreslení Stavby v příčných řezech, přičemž do příčného řezu je Stavebník rovněž povinen zakreslit profil kabelové komory.

## 6. POVINNOSTI STAVEBNÍKA PŘI PROVÁDĚNÍ STAVBY

- (i) Stavebník je před započítím jakýchkoliv zemních prací ve vztahu ke Stavbě povinen vytyčit trasu SEK na terénu dle Příslušných požadavků a dle Stavebního zákona. S vytyčenou trasou SEK je Stavebník povinen seznámit všechny osoby, které budou anebo by mohly zemní práce ve vztahu ke Stavbě provádět. V případě porušení této povinnosti bude Stavebník odpovědný společnosti CETIN za náklady a škody, které porušením této povinnosti společnosti CETIN vzniknou a je povinen je společnosti CETIN uhradit.
- (ii) Pět (5) Pracovních dnů před započítím jakýchkoliv prací ve vztahu ke Stavbě je Stavebník povinen oznámit společnosti CETIN, že zahájí práce či činnosti ve vztahu ke Stavbě. Písemné oznámení dle předchozí věty zašle Stavebník na adresu elektronické pošty POS a bude obsahovat minimálně číslo jednací Vyjádření a kontaktní údaje Stavebníka.
- (iii) Stavebník je povinen zabezpečit a zajistit SEK proti mechanickému poškození, a to zpravidla dočasným umístěním silničních betonových panelů nad kabelovou trasou SEK. Do doby, než je zajištěna a zabezpečena ochrana SEK proti mechanickému poškození, není Stavebník oprávněn přejíždět vozidly nebo stavební mechanizací kabelovou trasu SEK. Při přepravě vysokých nákladů nebo při projíždění stroji, vozidly či mechanizací pod nadzemním vedením SEK je Stavebník povinen prověřit, zda výška nadzemního vedení SEK je dostatečná a umožňuje spolehlivý a bezpečný způsob přepravy nákladu či průjezdu strojů, vozidel či mechanizace.
- (iv) Při provádění zemních prací v blízkosti SEK je Stavebník povinen postupovat tak, aby nedošlo ke změně hloubky uložení nebo prostorového uspořádání SEK. V místech, kde SEK vystupuje ze země do budovy, rozváděče, na sloup apod. je Stavebník povinen vykonávat zemní práce se zvýšenou mírou opatrnosti, výkopové práce v blízkosti sloupů nadzemního vedení SEK je Stavebník povinen provádět v takové vzdálenosti od sloupu nadzemního vedení SEK,

- kteřá je dostatečná k tomu, aby nedošlo nebo nemohlo dojít k narušení stability sloupu nadzemního vedení SEK. Stavebník je povinen zajistit, aby jakoukoliv jeho činností nedošlo bez souhlasu a vědomí společnosti CETIN (a) ke změně nivelety terénu, a/nebo (b) k výsadbě trvalých porostů, a/nebo (c) ke změně rozsahu a změně konstrukce zpevněných ploch. Pokud došlo k odkrytí SEK, je Stavebník povinen SEK po celou dobu odkrytí náležitě zabezpečit proti prověšení, poškození a odcizení.
- (v) Zjistí-li Stavebník kdykoliv během provádění prací ve vztahu ke Stavbě jakýkoliv rozpor mezi údaji v projektové dokumentaci a skutečností, je povinen bezodkladně přerušit práce a oznámit zjištěný rozpor na adresu elektronické pošty POS. Stavebník není oprávněn pokračovat v pracích ve vztahu ke Stavbě do doby, než získá písemný souhlas POS s pokračováním prací.
- (vi) Stavebník není bez předchozího písemného souhlasu společnosti CETIN oprávněn manipulovat s kryty kabelových komor, jakkoliv zakrývat vstupy do kabelových komor, a to ani dočasně, vstupovat do kabelových komor, jakkoliv manipulovat s případně odkrytými prvky SEK či s jakýmkoliv jiným zařízením se SEK souvisejícím. Rovněž bez předchozího písemného souhlasu společnosti CETIN není Stavebník oprávněn umístit nad trasou Kabelovodu jakoukoliv jinou síť technické infrastruktury v podélném směru.
- (vii) Byla-li v souladu s Vyjádřením a těmito VPOSEK odkryta SEK je Stavebník povinen tři (3) Pracovní dny před zakrytím SEK písemně oznámit POS zakrytí SEK a vyzvat ho ke kontrole před zakrytím. Oznámení Stavebníka dle předchozí věty musí obsahovat minimálně předpokládaný Den zakrytí, číslo jednací Vyjádření a kontaktní údaje Stavebníka. Stavebník není oprávněn provést zakrytí do doby, než získá písemný souhlas POS se zakrytím.

## 7. ROZHODNÉ PRÁVO

Vyjádření a VPOSEK se řídí českým právem, zejména Občanským zákoníkem, Zákonem o elektronických komunikacích a Stavebním zákonem. Veškeré spory z Vyjádření či VPOSEK vyplývající budou s konečnou platností řešeny u příslušného soudu České republiky.

## 8. PÍSEMNÝ STYK

Písemným stykem či pojmem „písemné“ se pro účely Vyjádření a VPOSEK rozumí předání zpráv jedním z těchto způsobů:

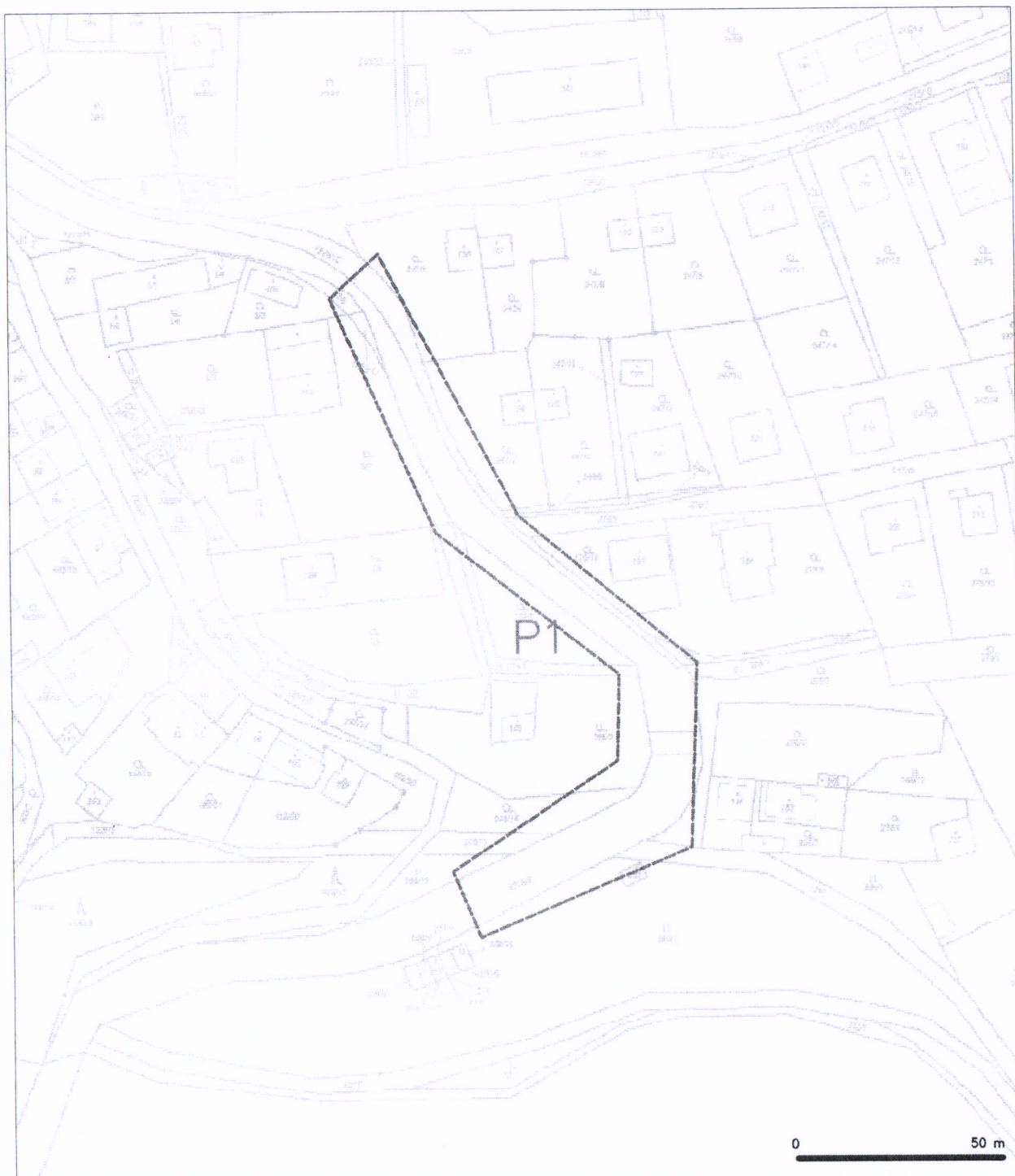
- v listinné podobě;
- e-mailovou zprávou se zaručeným elektronickým podpisem dle zák. č. 227/2000 Sb., o elektronickém podpisu a o změně některých dalších zákonů (zákon o elektronickém podpisu), ve znění pozdějších předpisů;

## 9. ZÁVĚREČNÁ USTANOVENÍ

- (i) Stavebník, Žadatel nebo jím pověřená třetí osoba je počínaje Dnem převzetí Vyjádření povinen užít informace a data uvedená ve Vyjádření pouze a výhradně k účelu, pro který mu byla tato poskytnuta. Stavebník, Žadatel nebo jím pověřená třetí osoba není oprávněn informace a data rozmnožovat, rozšiřovat, pronajímat, půjčovat či jinak umožnit jejich užívání třetí osobou bez předchozího písemného souhlasu společnosti CETIN.
- (ii) Pro případ porušení kterékoliv z povinností Stavebníka, Žadatele nebo jím pověřené třetí osoby, založené Vyjádřením /nebo těmito VPOSEK je Stavebník, Žadatel či jím pověřená třetí osoba odpovědný za veškeré náklady a škody, které společnosti CETIN vzniknou porušením povinností Stavebníka, Žadatele nebo jím pověřené třetí osoby.



# SITUAČNÍ VÝKRES - ZÁJMOVÉ ÚZEMÍ



## LEGENDA

----- hranice zájmového území k vyjádření

*Kaš*  
CETIN a.s.  
Československá 2510/19, Litňák  
150 00 Praha 9  
DIČ CZ04084067  
102

SITUAČNÍ VÝKRES - POLYGON I



LEGENDA

- |   |   |
|---|---|
| --- hranice zájmového území k vyjádření                 | --- nezaměřený průběh optického kabelu, HDPE trubky     |
| --- M1 příloha, území s M1 přílohou CETIN               | --- nebo souběžný průběh optického a metalického kabelu |
| --- rozšířený průběh metalického kabelu                 | --- rozvětvovací síť, odtržení pláze rozvětvovací sítě  |
| --- rozšířený průběh optického kabelu, HDPE trubky      | --- rozvětvovací síť                                    |
| --- nebo souběžný průběh optického a metalického kabelu | --- napájecí síť  |
| --- nezaměřený průběh metalického kabelu                | --- podzemní síť  |
| --- rozvětvovací síť                                    | --- síť s M1  |



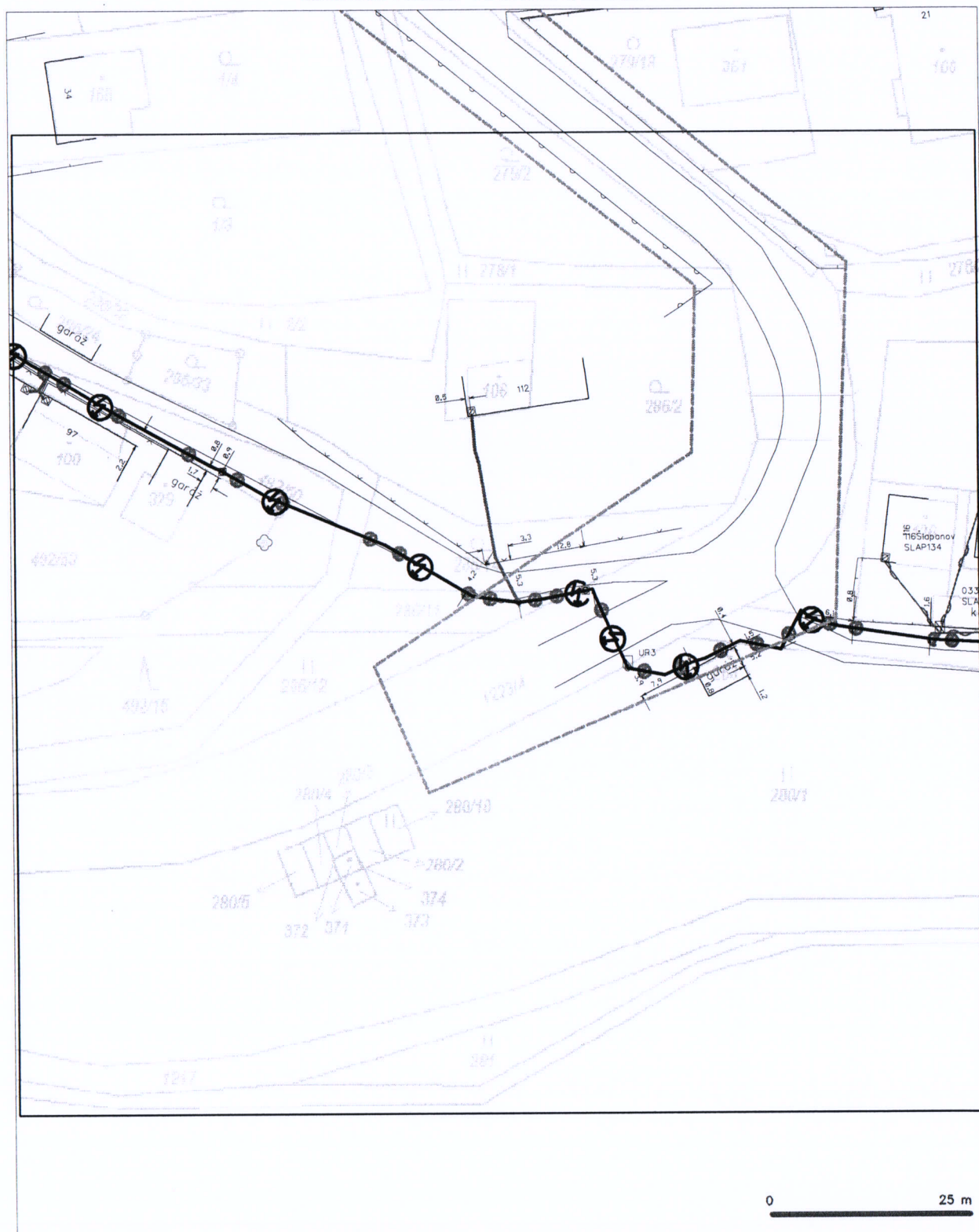
SITUAČNÍ VÝKRES - POLYGON 1, list kladu P1-1



### LEGENDA

- |  |   |  |  |
|--|---|--|--|
|  | hranice záporného území s vyznačením<br>MN přípojkou, území s MN přípojkou CZ TN                    |  | nerozmýšlený průběh optického kabelu, HDPE trubky<br>nebo soustředěného optického a metalického kabelu |
|  | rozvodní síť, odtržení pásmo rozvodní síle  |  | rozvodní síle  |
|  | zamýšlený průběh optického kabelu, HDPE trubky<br>nebo soustředěného optického a metalického kabelu |  | nerozmýšlený průběh optického kabelu, HDPE trubky<br>nebo soustředěného optického a metalického kabelu |
|  | podzemní síle cizí  |  | podzemní síle cizí   |
|  | síle s MN   |  | síle s MN  |

SITUAČNÍ VÝKRES - POLYGON 1, list kladu P1-2



### LEGENDA

	hranice zájmového území k vyjádření
	NN připojení, území s NN připojov. CETN
	zaměřený průřez metalického kabelu
	zaměřený průřez optického kabelu, HOPE trubky nebo izolace optického a metalického kabelu
	nezaměřený průřez metalického kabelu
	národní síť cizí

nerozbitný prúdový optický kábel, HDPE trubky  
nebo soubor optického a metalického kábelu  
radioré síť, ochranné pásmo radioré síť  
nosiční síť [ ] == kolář, kabelář  
nepřerušovaná síť  
podzemní síť cizí  
síť s NN





Vyřizuje: Dundáček Petr

E-mail: petr.dundacek@t-mobile.cz

Pracný Jan, Ing.  
Jan Pracný  
Výholec 1148/23  
62400 Brno

Naše značka: E22639/22

V Praze dne: 26.4.2022

**Vyjádření a stanovení podmínek pro udělení souhlasu s umístěním stavby v ochranném pásmu  
sítě technické infrastruktury ( TI ) společnosti T-Mobile Czech Republic a.s.**

Vydané podle § 101 ZÁKONA Č. 127/2005 Sb., o elektronických komunikacích a o změně některých souvisejících zákonů ( zákon o elektronických komunikacích – dále jen ZEK ), ve znění pozdějších předpisů a §161 zákona č. 183/2006 Sb., o územním plánování a stavebním řádu ( stavební zákon) či dle dalších příslušných právních předpisů

**Věc: III/3503 Šlapanov, propustek ev.č.3503-1P**

Stupeň: Prověření existence sítě

Na základě předložených projektových podkladů dáváme **souhlasné stanovisko k vydání Územního souhlasu / rozhodnutí (Stavebního povolení) a následně souhlas s realizací stavby.**

Dle předložených dokladů nedojde ke kolizi s technickou infrastrukturou společnosti **T-Mobile Czech Republic a.s.**

Toto stanovisko má platnost 1 rok a nelze prodloužit. Po uplynutí platnosti zadejte žádost o nové stanovisko na:

<https://ochranasiti.t-mobile.cz/vyjadreni/>

**T-Mobile**  
T-Mobile Czech Republic a.s.  
Tomáčkova 2144/1  
148 00 Praha 4  
IČ 649 49 681, DIČ CZ64949681

.....  
Ochrana sítí  
Technologický úsek

V další komunikaci nebo požadavku doplňujících dotazů, uvádějte do „Předmětu“ e-mailu vždy číslo jednací.



Příloha č. 1

## Rekapitulace žádosti o vyjádření k existenci sítě elektronických komunikací

Číslo žádosti: **E22639/22**  
Název stavby / akce: **III/3503 Šlapanov, propustek ev.č.3503-1P**  
Datum podání žádosti: **26.4.2022**  
Důvod žádosti: **Prověření existence sítě**  
Popis jiného důvodu žádosti: **Existence sítí**  
Poznámka:

## Žadatel

Firma / organizace: **Pracný Jan, Ing.**  
IČ: **62087851**  
DIČ:  
Kontaktní osoba: **Jan Pracný**  
Adresa: **Výholec 1148/23**  
Město / obec: **Brno**  
PSČ: **62400**  
Stát:  
E-mail: **jpracny@gmail.com**  
Telefonní číslo: **+420602966867**

## Stavebník

Firma / organizace:  
Kontaktní osoba:  
Adresa:  
Město / obec:  
PSČ:  
Stát:  
E-mail:  
Telefonní číslo:

## Stavba

Výška nad terénem (metry): **0 m**  
Projektant:  
Druh stavby: **Ostatní**  
Hodnota projektu:  
Měsíc zahájení stavby:  
Měsíc ukončení stavby:

## Odeslání stanoviska

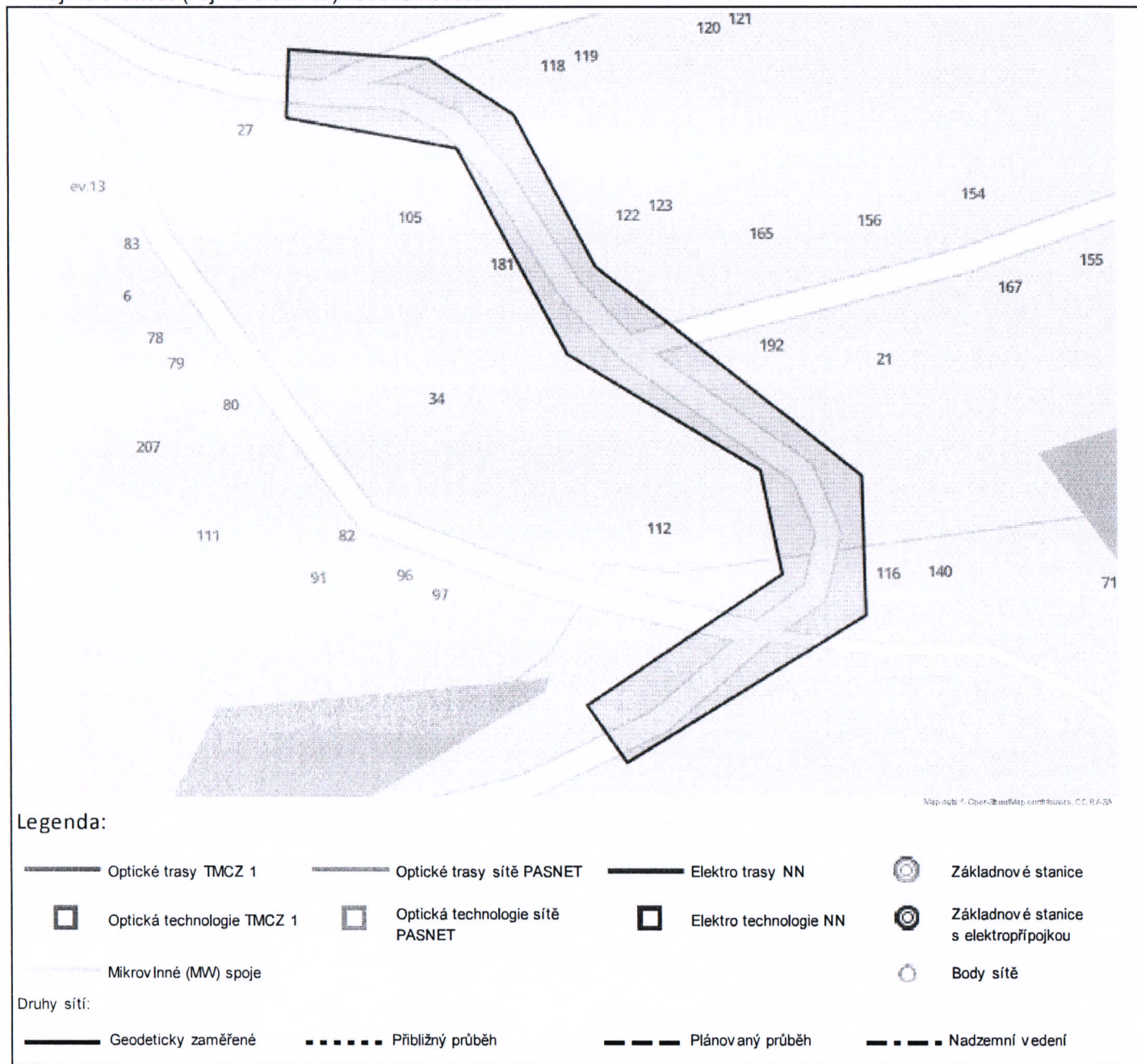
E-mail: **jpracny@gmail.com**



Příloha č. 2

**Situační plán**

Zájmová oblast (zájmové oblasti) zadaná žadatelem



Geometrie zájmové oblasti (zájmových oblastí) žádosti ve formátu WKT a souřadnicovém systému S-JTSK. Zkopírováním textu lze geometrii zobrazit v jakémkoli softwaru podporujícím formát WKT.

POLYGON((-662170.59 -1114816.85,-662167.95 -1114800.44,-662134.61 -1114806.79,-662115.56 -1114822.67,-662100.21 -1114861.3,-662069.52 -1114891.46,-662042 -1114918.98,-662045.18 -1114952.31,-662107.62 -1114980.36,-662115.56 -1114965.54,-662064.23 -1114940.14,-662066.35 -1114914.74,-662109.74 -1114881.41,-662130.38 -1114829.02,-662170.59 -1114816.85))



Pracný Jan, Ing.  
Jan Pracný  
Výholec 1148/23  
624 00 Brno

V Praze, 26.4.2022

Naše zn.: **MW9910198492419279**

Věc: vyjádření k žádosti k akci **"III/3503 Šlapanov, propustek ev.č.3503-1P"**

Společnost Vodafone Czech Republic a.s. ( dále jen „Vodafone“ ), se sídlem Praha 5, náměstí Junkových 2, IČ: 25788001, zapsaná dne 13.8. 1999 v obchodním rejstříku vedeném Městským soudem v Praze pod spisovou značkou B.6064 a společnost Vantage Towers, s.r.o. se sídlem Závěšova 502/5, Nusle, 140 00 Praha 4, zapsaná v obchodním rejstříku vedeném u Městského soudu v Praze pod sp. zn. C 330005, IČO: 09056009, DIČ: CZ09056009 zastoupená Vodafone na základě plné moci Vám sděluje, že dle Vámi podané žádosti ze dne **26.4.2022**, která je nedílnou součástí tohoto vyjádření,

#### **souhlasí s realizací projektu.**

Ve Vámi zadaném zájmovém území a v uvedené výšce (výška stavby: 0 m, výška jeřábu: 0 m) se nenachází žádné podzemní ani nadzemní vedení.


Platnost vyjádření je **1 rok** od data vydání. Vyjádření je platné pouze v rámci předmětného projektu a pro důvod vydání vyjádření stanovený žadatelem v žádosti.

Vyjádření pozbývá platnosti uplynutím doby platnosti, změnou rozsahu zájmového území i změnou důvodu vydání vyjádření uvedeného v žádosti, to vše v závislosti na tom, která ze skutečností rozhodná pro pozbytí platnosti tohoto vyjádření nastane nejdříve. Po skončení platnosti si musíte podat novou žádost na adrese <https://www.zadostovyjadeni.cz/vodafone/>.

S pozdravem

v.z. Nora Hlásenská  
Vodafone Czech Republic a. s.  
náměstí Junkových 2808/2  
150 00 Praha 5

Tel.: 775012847  
E-mail: nora.hlasenska1@vodafone.com

  
Vodafone Czech Republic a.s.  
náměstí Junkových 2, 155 00 Praha 5  
IČO: 25788001, DIČ: CZ25788001  
tel.: 775 971 111, fax: 775 971 92  
-60-

**Seznam příloh/přiložených souborů:**  
Zadost\_MW9910198492419279.pdf





ČD-TELEMATIKA

Ing. Jan Pracný  
Výholec 1148/23  
624 00 Brno

Váš dopis zn.

ze dne

Číslo jednací 1202208943

Datum 26.4.2022

Vyřizuje Pavel Kříž

telefon +420 724 815 186

e-mail Pavel.Kriz@cdt.cz

Věc: **Souhrnné stanovisko k existenci sítí elektronických komunikací v majetku a/nebo ve správě ČD - Telematika a.s. .**

Název stavby: **III/3503 Šlapanov, propustek ev.č.3503-1P**

V zájmovém území určeném a vyznačeném žadatelem **se nenachází** prostředky sítí elektronických komunikací v majetku a správě ČD - Telematika a.s. a zájmové území nezasahuje do ochranného pásma těchto sítí. Ochranné pásmo sítí elektronických komunikací určuje §102 zák. č. 127/2005 Sb., o elektronických komunikacích.

Vyjádření je platné pouze pro zájmové území vyznačené žadatelem včetně důvodu stanoveného žadatelem.

**Vyjádření pozbývá platnosti dne 26.4.2024**

ČD - Telematika a.s.  
Pernerova 2819/2a  
130 00 Praha 3

*Žádost o vyjádření k existenci SEK je možné podávat elektronicky na [vyjadreni.cdt.cz](http://vyjadreni.cdt.cz).*

**www.cdt.cz**

ČD - Telematika a.s. | akciová společnost | Korespondenční adresa: Pod Tábořem 369/8a | 190 00 Praha 9 | tel.: +420 972 225 555

Sídlo společnosti: Pernerova 2819/2a | 130 00 Praha 3 | IČ: 61459445 | DIČ: CZ61459445 | Vedená u Městského soudu v Praze, spisová značka B 8938









EG.D, a.s., Lidická 1873/36, Černá Pole, 602 00 Brno

Pracný Jan, Ing.  
Jan Pracný  
Výholec 1148/23  
62400 Brno

Třebíč 26.04.2022

**Vyjádření o existenci zařízení distribuční soustavy (elektrická síť)  
ve vlastnictví EG.D, a.s.**

Investor stavby: Pracný Jan, Ing.  
Název stavby: III/3503 Šlapanov, propustek ev.č.3503-1P  
Místo stavby: KÚ Šlapanov (762822), žadatelem vyznačené  
zájmové území

Toto vyjádření slouží pro informaci o stávajícím elektrickém zařízení distribuční soustavy, vlastněném a provozovaném společností EG.D, a.s., a je vyjádřením pro územní a stavební řízení. Vyjádření nenahrazuje a neuvádí připojovací podmínky. V případě, že požadujete připojení nového odběrného místa či změnu příkonu, můžete podat žádost elektronicky na [www.egd.cz](http://www.egd.cz).

**V zájmovém území se nenachází žádné zařízení ve vlastnictví EG.D, a.s.**

**Vyjádření má platnost do 26.04.2024.**

S přátelským pozdravem

EG.D, a.s.

001

EG.D, a.s.  
Lidická 1873/36, Černá Pole, 602 00 Brno

Příloha: Orazítkovaná situace s informativním zákresem sítí

**EG.D, a.s.**

Poskytování informací k sítím  
Riegrova 348/78  
674 01 Třebíč  
[www.egd.cz](http://www.egd.cz)

Dana Hudečková  
T +420-56860-4438  
[dana.hudeckova@egd.cz](mailto:dana.hudeckova@egd.cz)

Naše značka  
D8626-26181127

Sídlo společnosti:  
Lidická 1873/36  
Černá Pole  
602 00 Brno  
Společnost je zapsána  
v Obchodním rejstříku  
vedeném Krajským soudem  
v Brně, v oddílu B, vložce 8477  
IČ: 280 85 400  
DIČ: CZ28085400

0 10 20 30 40 50 m

eg.d

EG.D, a.s.  
Lidická 1873/36, Černá Pole, 602 00 Brno



Ing. Jan Pracný  
Výholec 1148/23  
Brno  
624 00 KOMÍN



00000000101747892300

NAŠE ZNAČKA  
001127486319

VYŘIZUJE / LINKA  
Vlastimil Lžičar / 800 850 860

MÍSTO ODESLÁNÍ / DNE  
Plzeň 25. 8. 2022

### **Vyjádření k žádosti o souhlas s činností a/nebo s umístěním stavby v ochranném pásmu zařízení distribuční soustavy**

Vážená paní, vážený pane,

dovolte nám, abychom reagovali na Vaši žádost ze dne 4. 8. 2022, ve které nás žádáte o souhlas s činností a/nebo umístěním stavby v blízkosti zařízení distribuční soustavy, resp. v ochranném pásmu zařízení distribuční soustavy (dále jen „zařízení“) v majetku společnosti ČEZ Distribuce, a. s.

Stavba a/nebo s ní související činnost na pozemku parcelní číslo dle PD v katastrálním území Šlapanov vedená pod názvem „III/3503 Šlapanov, propustek ev. č. 3503-1P“ se nachází v blízkosti zařízení distribuční soustavy, resp. zasahuje do ochranného pásma zařízení **podzemního a nadzemního vedení NN** v majetku provozovatele distribuční soustavy společnosti ČEZ Distribuce, a. s.

**Jménem společnosti ČEZ Distribuce, a. s., Vám sdělujeme, že udělujeme souhlas s činností a/nebo umístěním stavby v blízkosti zařízení distribuční soustavy, resp. v ochranném pásmu předmětného zařízení.**

**Toto vyjádření pozbývá platnosti, nebude-li činnost a/nebo stavba zahájena do 1 roku od udělení souhlasu.**

**Platnost tohoto souhlasu je vázána na dodržení následujících podmínek:**

1. Silnice I., II., III. třídy, místní a účelové silniční komunikace, parkoviště, cyklistické stezky nebudou umístěny blíže než 0,6 metru od trasy podzemních vedení (souběh). Křížení (kolmé křížení) bude provedeno dle ČSN 73 6005.  
Stavbou (stavební činností) nesmí dojít k narušení stability kabelových skříní (pilířů). Před jisticími skříněmi musí být zajištěn volný manipulační prostor alespoň 1 m. Spodní hrana jisticích skříní nebude níže než 0,6 m nad definitivně upraveným terénem.  
Stavbou (stavební činností) nesmí dojít k narušení stability podpěrných bodů vedení.
2. Podmínkou pro zahájení činnosti v blízkosti zařízení distribuční soustavy, resp. v ochranném pásmu je platné sdělení o existenci zařízení v majetku společnosti ČEZ Distribuce, a. s., pro výše uvedené zájmové území, které získáte prostřednictvím Geoportálu (geoportal.cezdistribuce.cz), při dodržení podmínek uvedených ve sdělení a v tomto vyjádření.
3. Místa křížení a souběhy ostatních zařízení a staveb se zařízeními energetickými, komunikačními sítěmi pro elektronickou komunikaci nebo zařízeními technické infrastruktury musí být vyprojektovány a provedeny v souladu s platnými normami a předpisy, zejména s ČSN 33 2000-5-52, ČSN EN 50110-1, ČSN EN 50341-1, ČSN 73 6005 a PNE 33 0000-6, PNE 33 3301, PNE 34 1050.

ČEZ Distribuce, a. s.

Děčín - Děčín IV-Podmokly, Teplická 874/8, PSČ 405 02 | IČO: 24729035, DIČ: CZ24729035 |  
zapsaná v obchodním rejstříku vedeném Krajským soudem v Ústí nad Labem, sp. zn. B 2145 |  
bezplatná linka: 800 850 860, e-mail: info@cezdistribuce.cz, www.cezdistribuce.cz |  
zasílací adresa: ČEZ Distribuce, a. s., Plzeň, Guldenerova 2577/19, PSČ 326 00


Otočte prosím



4. V případě nadzemního vedení nn budou pro stavby a konstrukce dodrženy odstupové vzdálenosti uvedené v PNE 33 3302 a hranu výkopu doporučujeme při realizaci stavby umístit min. 1 m od základové části podpěrného bodu.
5. Při realizaci stavby a/nebo provádění související činnosti nesmí dojít v žádném případě k nebezpečnému přiblížení osob, věcí, zařízení nebo mechanismů a strojů k živým částem pod napětím, tj. musí být dodržena minimální vzdálenost 1 m od živých částí zařízení nn, 2 m od vedení vn a 3 m od vedení vvn dle PNE 33 0000-6 s vazbou na ČSN EN 50110-1, pokud není větší vzdálenost stanovena v jiném předpisu (např. ČSN ISO 12480-1). V případě, že nebude možné tuto vzdálenost dodržet, je žadatel povinen požádat o vypnutí předmětného elektrického zařízení, případně o dočasné zaizolování vodičů nn.
6. Pracovníci provádějící práce budou prokazatelně poučeni o nebezpečí, které hrozí při nedodržení bezpečnostních předpisů. S ohledem na provádění prací v blízkosti zařízení distribuční soustavy, resp. v ochranném pásmu upozorňujeme na možnost nebezpečných vlivů od elektrického zařízení. Opatření proti těmto vlivům je na straně žadatele, dodavatele prací nebo jimi pověřených osobách. ČEZ Distribuce, a. s., nepřevzme žádnou zodpovědnost za případné škody, které vzniknou následkem poruchy nebo havárie elektrického zařízení za nepředvídaných okolností nebo nedodržením výše uvedených podmínek.
7. Stavbou nebude narušeno stávající uzemnění nadzemního vedení ani statika podpěrných bodů. Nebude-li možné toto dodržet je nutné situaci řešit formou přeložky zařízení distribuční soustavy ve smyslu § 47 zákona č. 458/2000 Sb., v platném znění.
8. V případě činnosti a/nebo stavby v blízkosti elektrického vedení, resp. v ochranném pásmu bude dotčený prostor ze všech stran možného přístupu/vjezdu po celou dobu realizace viditelně označen výstražnou cedulí.
9. Umístěním stavby nesmí dojít ke ztížení přístupu našich pracovníků a pracovníků námi pověřených firem k zařízení v majetku společnosti ČEZ Distribuce, a. s. Při případné úpravě povrchu nesmí dojít ke změně výškové nivelity země oproti současnému stavu.
10. Musí být dodrženy Podmínky pro práce v ochranných pásmech zařízení, které jsou v platném znění k dispozici na [www.cezdistribuce.cz](http://www.cezdistribuce.cz), popř. jsou součástí vydaného sdělení o existenci zařízení v majetku společnosti ČEZ Distribuce, a. s.
11. Dojde-li k obnažení podzemního vedení nebo k poškození energetického zařízení, sítě pro elektronickou komunikaci nebo zařízení se sítí pro elektronickou komunikaci související nebo zařízení technické infrastruktury ve vlastnictví ČEZ Distribuce, a. s., nahláste nám prosím tuto skutečnost bezodkladně jako poruchu na bezplatnou linku 800 850 860. Poškození nebo mimořádné události způsobené na zařízení žadatelem, dodavatelem prací nebo jimi pověřenými osobami budou opraveny na náklady viníka. Zahrnutí obnažených, případně poškozených částí podzemního vedení může být provedeno pouze po souhlasu vydaném společností ČEZ Distribuce, a. s.
12. Toto vyjádření se nevztahuje na zařízení v majetku společnosti ČEZ ICT Services, a. s., a Telco Pro Services, a. s.

Provozovatel distribuční soustavy si vyhrazuje právo odvolat souhlas kdykoli, zjistí-li, že podmínky stanovené v tomto vyjádření nejsou dodrženy. Pokud zjištěné nedostatky nebyly odstraněny ani na základě písemné výzvy ve stanoveném termínu, je žadatel povinen uvést ochranné pásmo do původního stavu a zdržet se provozování jakékoli činnosti, kterou zákon výslovně zakazuje.

S pozdravem



Pavel Letáček  
Vedoucí oddělení Regionální péče  
ČEZ Distribuce, a. s.





---

Pracný Jan, Ing.

Výholec 1148/23

62400 Brno

---

NAŠE ZNAČKA

0101730046

VYŘÍZENO DNE

26.04.2022

---

**Sdělení o existenci energetického zařízení, sítě pro elektronickou komunikaci nebo zařízení technické infrastruktury v majetku společnosti ČEZ Distribuce, a. s., pro akci:**

**III/3503 Šlapanov, propustek ev.č.3503-1P**

Vážený zákazníku,

Na základě Vaší žádosti 0101730046 ze dne 26.04.2022 Vám zasíláme sdělení o existenci energetického zařízení, sítě pro elektronickou komunikaci nebo zařízení technické infrastruktury v majetku společnosti ČEZ Distribuce, a. s., ve Vámi vymezeném zájmovém území.

Dovolujeme si Vás upozornit, že **sdělení nenahrazuje** vyjádření provozovatele distribuční soustavy k projektové dokumentaci pro územní nebo stavební řízení, k připojení nového odběru, zdroje elektrické energie nebo k navýšení rezervovaného příkonu a výkonu a s výjimkou havárií ani souhlas s činností v ochranném pásmu.

**Toto sdělení je platné do 26.10.2022** a je jedním z podkladů pro zpracování projektové dokumentace, pokud je taková dokumentace zpracovávána.

V majetku ČEZ Distribuce, a. s., se na Vámi uvedeném zájmovém území nachází nebo ochranným pásmem zasahuje energetické zařízení typu:

	síť NN	síť VN	síť VVN
Podzemní síť	střet		
Nadzemní síť	střet		

Stanice	
---------	--

V majetku ČEZ Distribuce, a. s., se na Vámi uvedeném zájmovém území nachází nebo ochranným pásmem zasahuje síť pro elektronickou komunikaci typu:

	síť pro elektronickou komunikaci
Podzemní síť	
Nadzemní síť	

Zařízení technické infrastruktury zahrnuje zejména vodovodní, kanalizační a plynové přípojky pro objekty ČEZ Distribuce a. s., a dále pak další podzemní a nadzemní zařízení sloužící pro provoz distribuční sítě. V majetku ČEZ Distribuce, a. s., se na Vámi uvedeném zájmovém území nachází nebo ochranným pásmem zasahuje zařízení technické infrastruktury:

	zařízení technické infrastruktury
Nadzemní nebo podzemní	



Energetické zařízení (mimo nadzemních sítí NN), zařízení sítě pro elektronickou komunikaci a zařízení technické infrastruktury je chráněno ochranným pásmem podle § 46 zákona č. 458/2000 Sb., o podmínkách podnikání a o výkonu státní správy v energetických odvětvích a o změně některých zákonů (energetický zákon), ve znění pozdějších předpisů. Přibližný průběh tras energetických zařízení, sítě pro elektronickou komunikaci (v trase kabelového vedení může být uloženo několik kabelů energetických i komunikačních) a tras zařízení technické infrastruktury zasíláme v příloze tohoto dopisu.

V případě existence **podzemních** energetických zařízení, sítě pro elektronickou komunikaci nebo zařízení technické infrastruktury je povinností stavebníka alespoň 14 dní před započatím zemních prací požádat telefonicky na 800 850 860 nebo e-mailem na [info@cezdistribuce.cz](mailto:info@cezdistribuce.cz) o tzv. **vytyčení trasy podzemního zařízení**, sítě pro elektronickou komunikaci nebo zařízení technické infrastruktury. O vytyčení lze požádat pouze na základě vydaného sdělení o existenci energetického zařízení, sítě pro elektronickou komunikaci nebo zařízení technické infrastruktury, a to (mimo havárií) nejpozději 30 dní před koncem jeho platnosti.

Dojde-li k obnažení podzemního vedení nebo k poškození energetického zařízení, sítě pro elektronickou komunikaci nebo zařízení se sítí pro elektronickou komunikaci související nebo zařízení technické infrastruktury ve vlastnictví ČEZ Distribuce, a. s., nahlaste nám prosím tuto skutečnost bezodkladně jako poruchu na bezplatnou linku 800 850 860.

Pokud uvažovaná **akce nebo činnost zasáhne do ochranného pásma** nadzemních vedení, trafostanic nebo sítě pro elektronickou komunikaci, popř. bude po vytyčení zjištěno, že zasahuje do ochranného pásma podzemních energetických zařízení nebo zařízení pro elektronickou komunikaci, je nutné písemně požádat společnost ČEZ Distribuce, a. s., o souhlas s činností v ochranném pásmu (formulář je k dispozici na [www.cezdistribuce.cz](http://www.cezdistribuce.cz) v části Formuláře / Činnosti v ochranných pásmech, kontaktní údaje pro podání Vaší žádosti naleznete v zápatí). Jestliže uvažovaná akce vyvolá potřebu dílčí změny trasy vedení nebo přemístění některých prvků energetického zařízení nebo sítě pro elektronickou komunikaci včetně souvisejícího zařízení, je nutné včas společnost ČEZ Distribuce, a. s., požádat o přeložku zařízení podle § 47 energetického zákona.

Zároveň Vás upozorňujeme, že v zájmovém území se může nacházet taktéž energetické zařízení, sít' pro elektronickou komunikaci nebo zařízení technické infrastruktury, které není v majetku společnosti ČEZ Distribuce, a. s.

V souvislosti s výše uvedeným si Vás dovoluujeme upozornit, že uvedené sdělení včetně jeho příloh obsahuje skutečnosti tvořící obchodní tajemství společnosti ČEZ Distribuce, a. s. Poskytnuté informace jsou dále také důvěrnými informacemi a obchodně citlivými informacemi společnosti ČEZ Distribuce, a. s. Z výše uvedených důvodů si Vás proto společnost ČEZ Distribuce, a. s., dovoluje upozornit, že s poskytnutými informacemi je potřeba nakládat dle platných právních předpisů, v opačném případě se vystavujete postihu ve smyslu platné právní úpravy. V této souvislosti si Vás dále dovoluujeme upozornit, že požadované informace nesmí být předány, sděleny, využity, zpřístupněny, či jiným způsobem postoupeny na jakoukoli třetí osobu bez předchozího prokazatelného souhlasu společnosti ČEZ Distribuce, a. s. Informace o existenci energetického zařízení, sítě pro elektronickou komunikaci a zařízení technické infrastruktury mohou být využity pouze pro účel, pro který byly vyžádány.

S pozdravem

**ČEZ Distribuce, a. s.**

Děčín, Děčín IV-Podmokly

Teplická 874/8

PSČ 405 02

IČ: 24729035

#### **Přílohy**

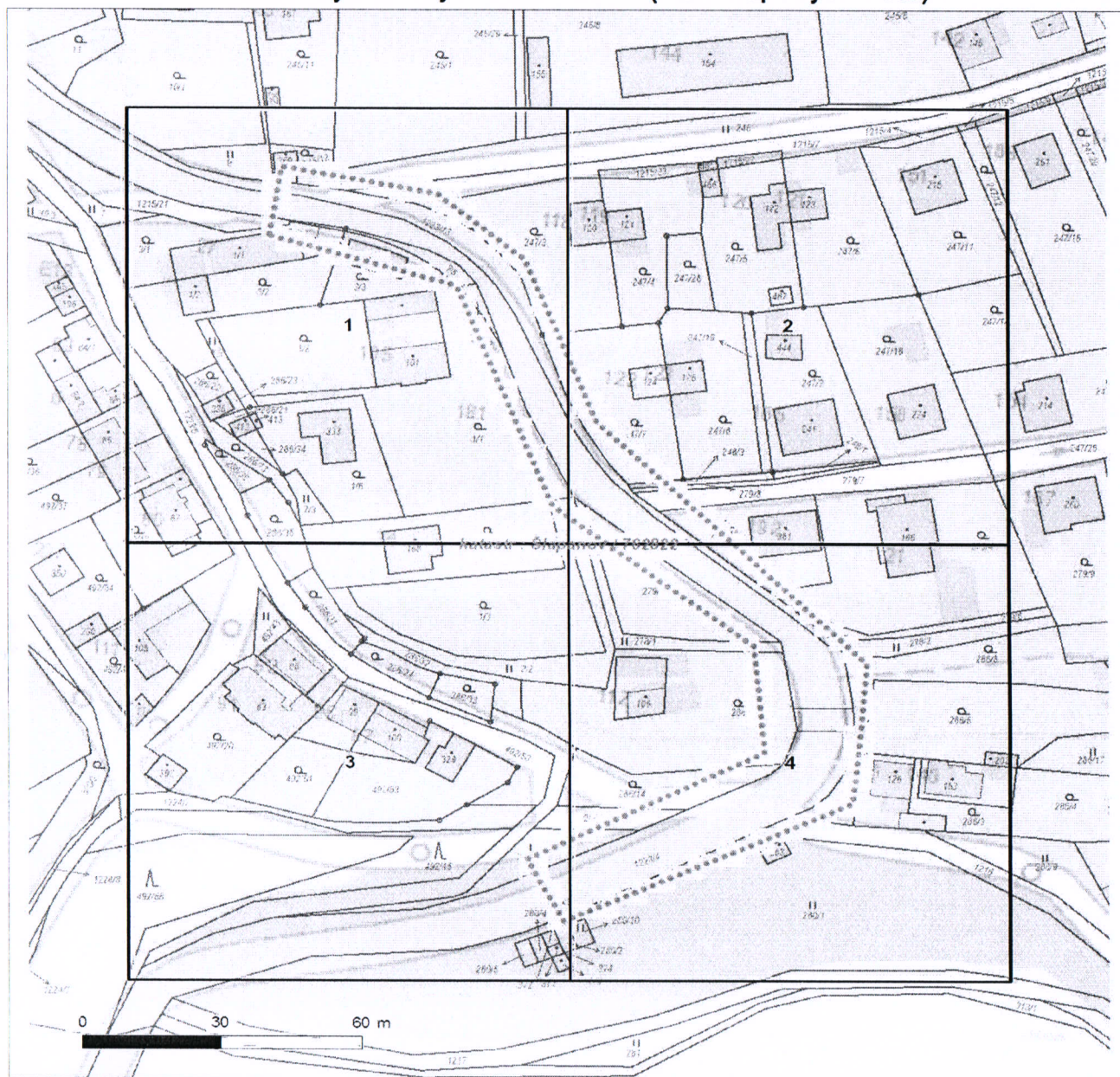
1. Situační výkres zájmového území
2. Podmínky pro provádění činností v ochranných pásmech energetických zařízení, sítě pro elektronickou komunikaci a zařízení technické infrastruktury





























Platí pouze se sdělením číslo 0101730046.

Zakreslené polohy zařízení v příloze jsou pouze informativní.

## Situační výkres zájmového území (klad mapových listů)



Není-li zobrazena katastrální mapa, zadejte žádost znovu. Katastrální mapa je generována prostřednictvím externí WMS služby, jejíž provoz nezajišťuje společnost ČEZ Distribuce, a. s.

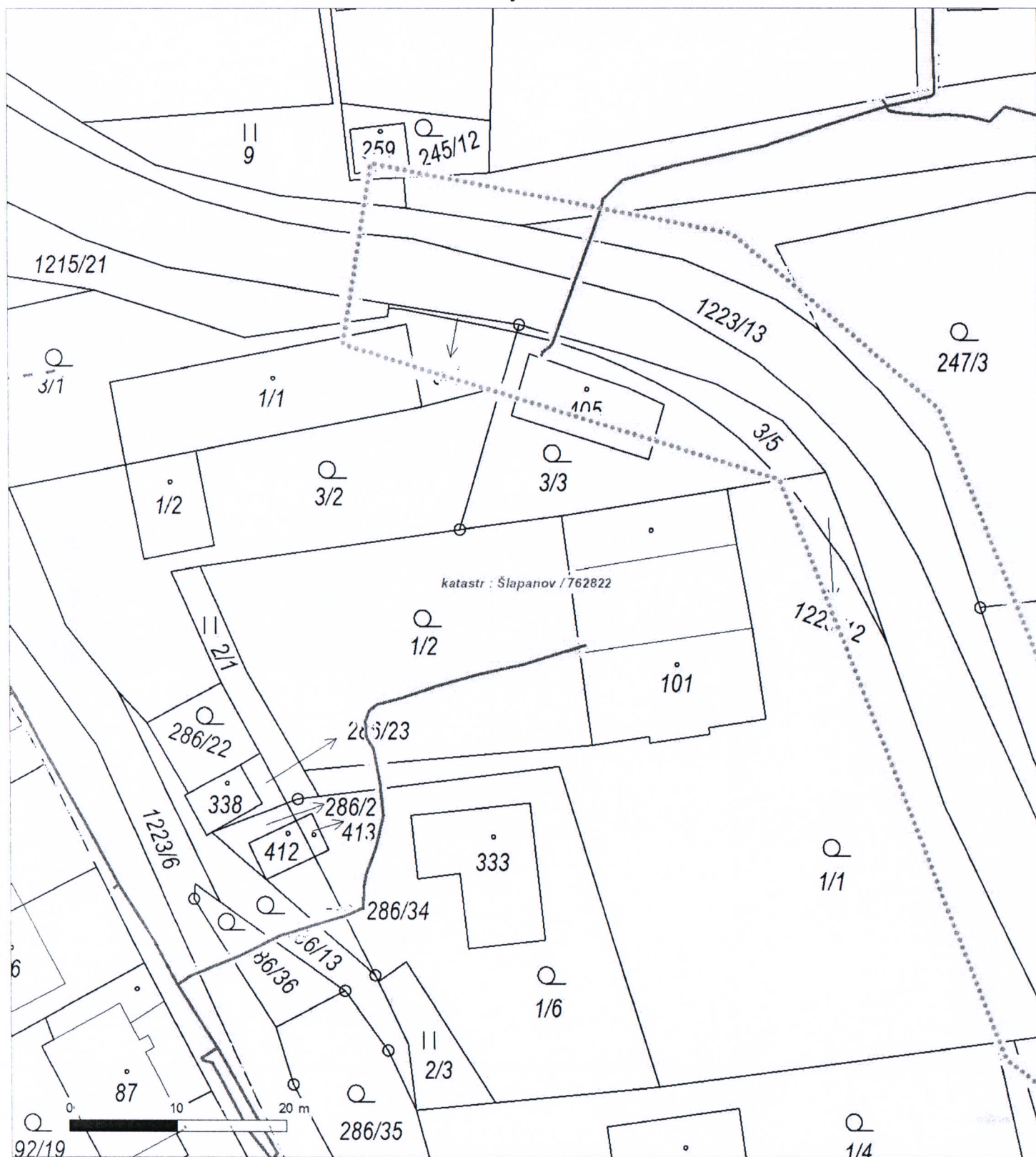
LEGENDA		
	Podzemní vedení NN do 1 kV	 Stanice do 52 kV - stožárová
	Nadzemní vedení NN do 1 kV	 Stanice do 52 kV - zděná
	Podzemní vedení VN do 35 kV	 Transformovna (nad 52 kV)
	Nadzemní vedení VN do 35 kV	 Probíhající investice ČEZ Distribuce
	Podzemní vedení VVN 110 kV	 Stanice ČEZ Distribuce ve výstavbě
	Nadzemní vedení VVN 110 kV	 Zařízení ČEZ Distribuce ve výstavbě
	NN přívod odběratele	 Hranice katastrálního území
	Zařízení technické infrastruktury	 Nadzemní síť pro elektronickou komunikaci
	Cizí energetické vedení	 Podzemní síť pro elektronickou komunikaci
	Zájmové území	 HDPE trubka
		<i>Souběhy sítí pro elektronickou komunikaci s energetickými sítěmi:</i>
		 Souběh s podzemním vedením NN do 1 kV
		 Souběh s nadzemním vedením NN do 1 kV
		 Souběh s podzemním vedením VN do 35 kV
		 Souběh s nadzemním vedením VN do 35 kV
		 Souběh s podzemním vedením VVN 110 kV
		 Souběh s nadzemním vedením VVN 110 kV



Platí pouze se sdělením číslo 0101730046.

Zakreslené polohy zařízení v příloze jsou pouze informativní.

## Situační výkres - list 1



Není-li zobrazena katastrální mapa, zadejte žádost znovu. Katastrální mapa je generována prostřednictvím externí WMS služby, jejíž provoz nezajišťuje společnost ČEZ Distribuce, a. s.



Platí pouze se sdělením číslo 0101730046.

Zakreslené polohy zařízení v příloze jsou pouze informativní.

## Situační výkres - list 2

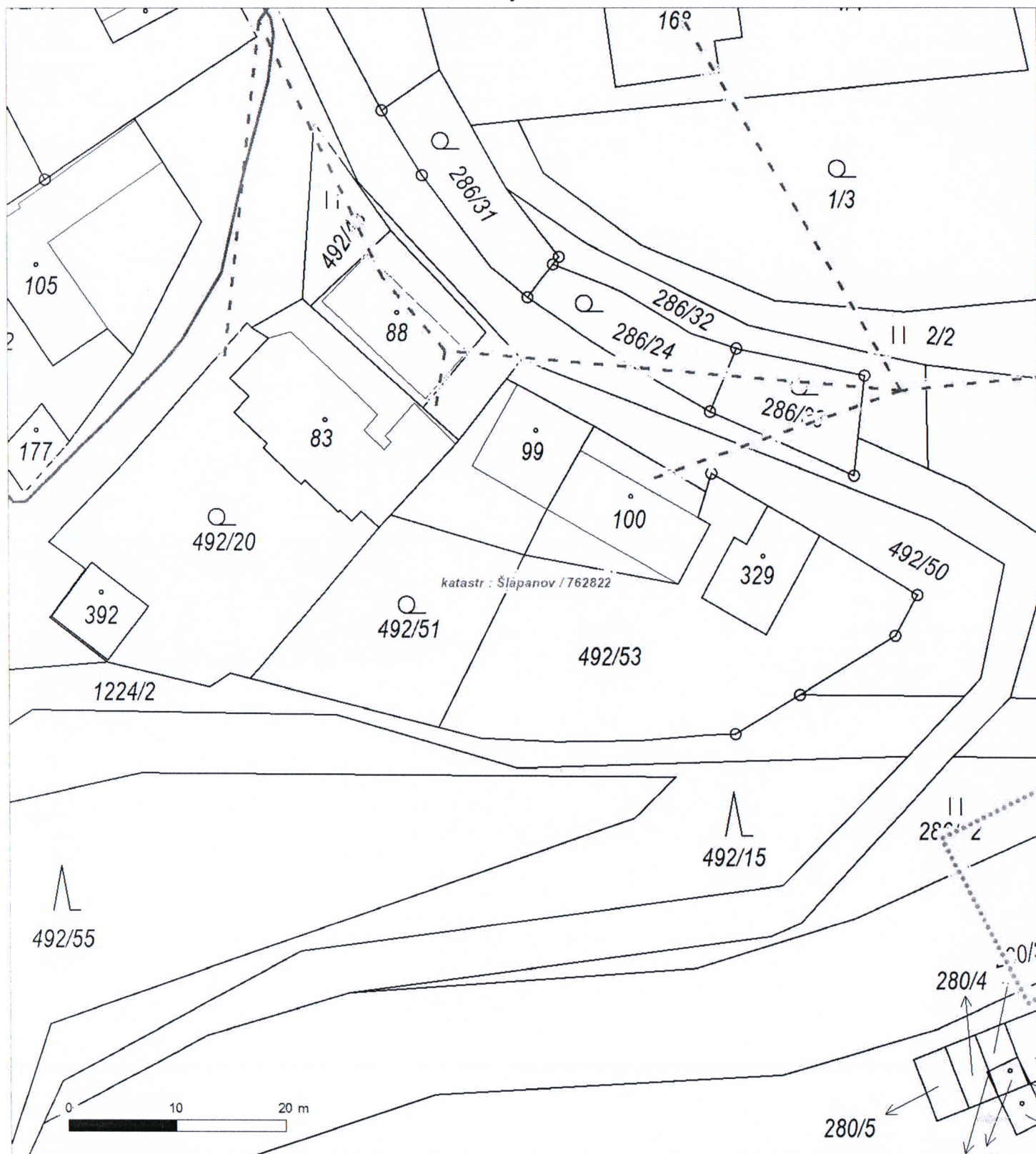


Není-li zobrazena katastrální mapa, zadejte žádost znovu. Katastrální mapa je generována prostřednictvím externí WMS služby, jejíž provoz nezajišťuje společnost ČEZ Distribuce, a. s.

Platí pouze se sdělením číslo 0101730046.

Zakreslené polohy zařízení v příloze jsou pouze informativní.

## Situační výkres - list 3



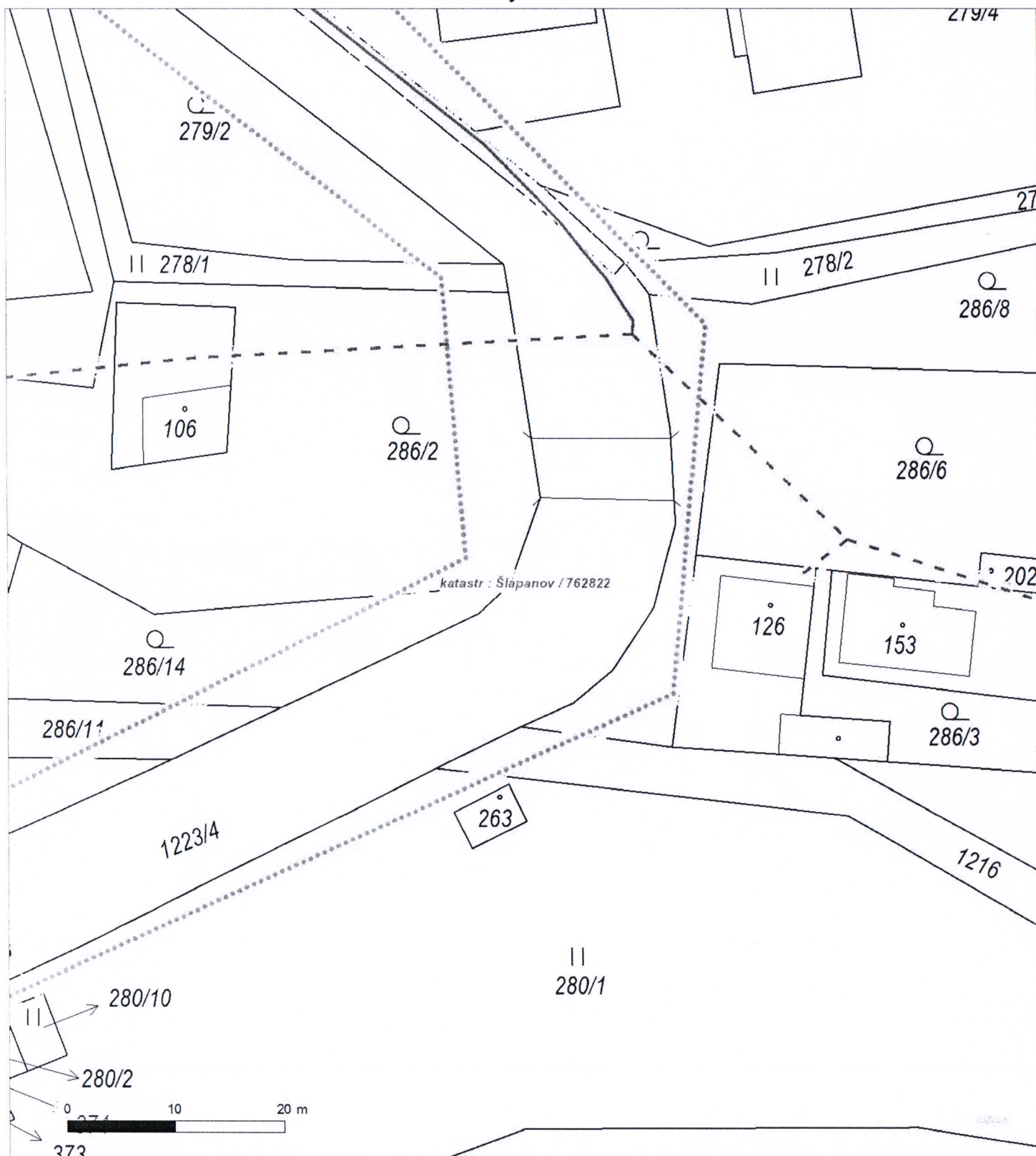
Není-li zobrazena katastrální mapa, zadejte žádost znovu. Katastrální mapa je generována prostřednictvím externí WMS služby, jejíž provoz nezajišťuje společnost ČEZ Distribuce, a. s.




Platí pouze se sdělením číslo 0101730046.

Zakreslené polohy zařízení v příloze jsou pouze informativní.

### Situační výkres - list 4



Není-li zobrazena katastrální mapa, zadejte žádost znovu. Katastrální mapa je generována prostřednictvím externí WMS služby, jejíž provoz nezajišťuje společnost ČEZ Distribuce, a. s.



---

ŽADATEL

Pracný Jan, Ing.

Výholec 1148/23

62400 Brno

---

NAŠE ZNAČKA

0700542713

VYŘIZUJE / LINKA

VYŘÍZENO DNE

26.04.2022

---

**Sdělení o existenci komunikačního vedení společnosti ČEZ ICT Services, a. s.**

Název akce: III/3503 Šlapanov, propustek ev.č.3503-1P

Účel: Existence sítí

Vážený zákazníku,  
dovolujeme si reagovat na Vaši žádost číslo 0700542713 ze dne 26.04.2022, která se týkala sdělení o existenci komunikačního zařízení na Vámi určeném zájmovém území.

Dle vědomí společnosti ČEZ ICT Services, a. s., se na Vámi vymezeném zájmovém území:  
**nenachází komunikační zařízení v majetku společnosti ČEZ ICT Services, a. s.**

Zároveň si Vás dovolujeme upozornit, že není vyloučeno, že se ve Vámi vymezeném zájmovém území nachází jiné zařízení, které není v majetku společnosti ČEZ ICT Services, a. s.

Toto sdělení je platné do 26.04.2023.

V souvislosti s výše uvedeným si Vás dovolujeme upozornit, že sdělení o existenci či neexistenci sítí představuje skutečnosti tvořící obchodní tajemství společnosti ČEZ ICT Services, a. s. Poskytnuté informace jsou dále také důvěrnými informacemi společnosti ČEZ ICT Services, a. s. Z výše uvedených důvodů si Vás proto společnost ČEZ ICT Services, a. s., dovoluje upozornit, že s poskytnutými informacemi je potřeba nakládat dle platných právních předpisů, v opačném případě se vystavujete postihu ve smyslu platné právní úpravy. V této souvislosti si Vás dovolujeme rovněž upozornit, že požadované informace nesmí být předány, sděleny, využity, zpřístupněny, či jiným způsobem postoupeny na jakoukoli třetí osobu bez předchozího prokazatelného souhlasu společnosti ČEZ ICT Services, a. s. Informace o existenci sítí mohou být využity pouze pro účel, pro který byly vyžádány.


**ČEZ ICT Services, a. s.**

Praha, Praha 4  
Duhová 1531/3  
PSČ 140 53  
IČ: 26470411

**Přílohy**

Situační výkres zájmového území

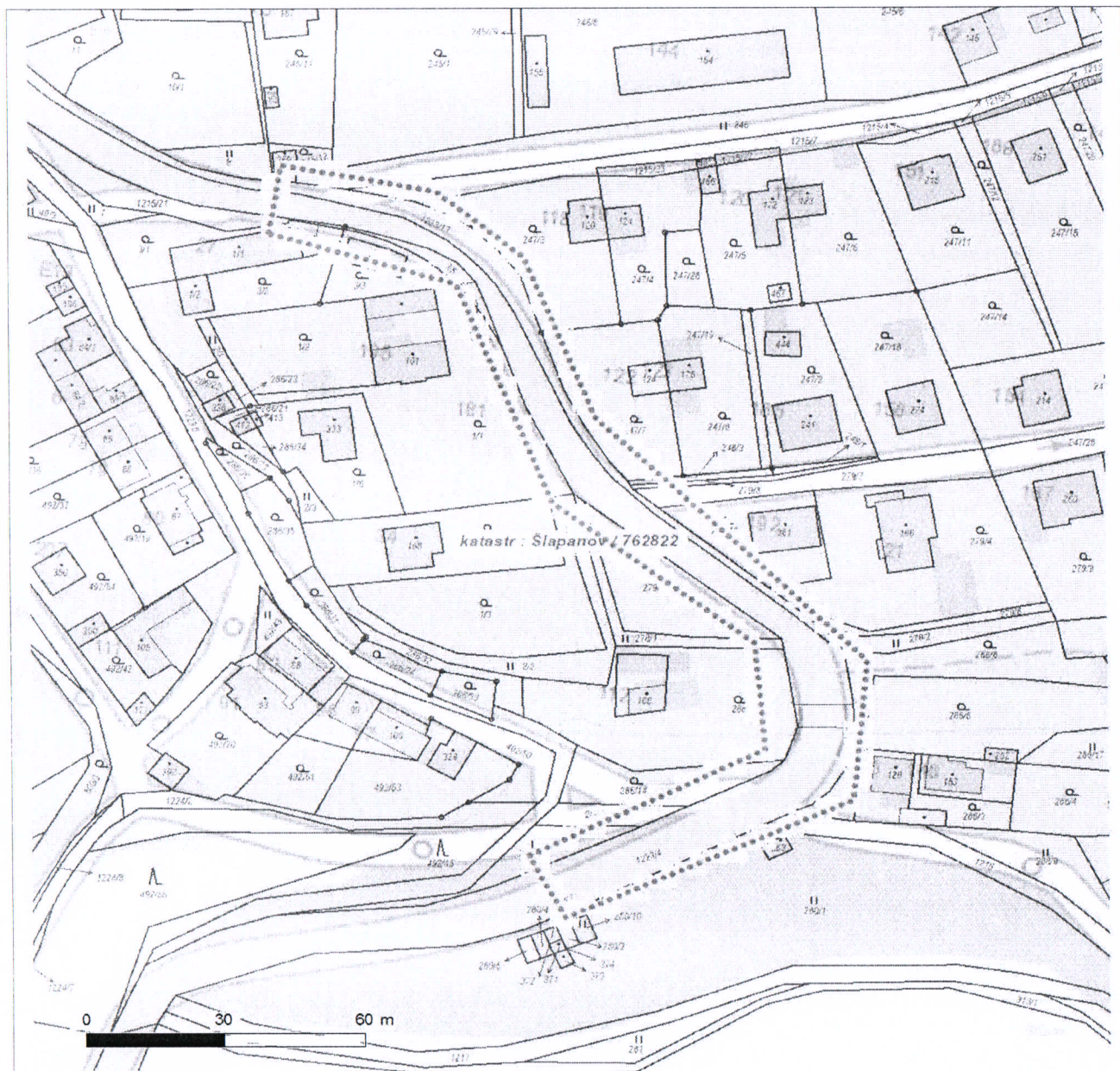




Platí pouze se sdělením číslo 0700542713.

Zakreslené polohy zařízení v příloze jsou pouze informativní.

### Situační výkres zájmového území



#### LEGENDA

- |     |                           |       |                             |
|-----|---------------------------|-------|-----------------------------|
| --- | Nadzemní optické vedení   | ---   | Radioreléový spoj vzduch    |
| --- | Podzemní optické vedení   | ..... | Zájmové území               |
| --- | Nadzemní metalické vedení | ---   | Hranice katastrálního území |
| --- | Podzemní metalické vedení |       |                             |





---

ŽADATEL

Pracný Jan, Ing.

Výholec 1148/23

62400 Brno

---

NAŠE ZNAČKA

0201404865

VYŘIZUJE / LINKA

VYŘÍZENO DNE

26.04.2022

---

**Sdělení o existenci komunikačního vedení společnosti Telco Pro Services, a. s.**

Název akce: III/3503 Šlapanov, propustek ev.č.3503-1P

Účel: Existence sítí

Vážený zákazníku,  
dovolujeme si reagovat na Vaši žádost číslo 0201404865 ze dne 26.04.2022, která se týkala sdělení o existenci komunikačního zařízení na Vámi určeném zájmovém území.

Dle vědomí společnosti Telco Pro Services, a. s., se na Vámi vymezeném zájmovém území:  
**nenachází komunikační zařízení v majetku společnosti Telco Pro Services, a. s.**

Zároveň si Vás dovoluujeme upozornit, že není vyloučeno, že se ve Vámi vymezeném zájmovém území nachází jiné zařízení, které není v majetku společnosti Telco Pro Services, a. s.

Toto sdělení je platné do 26.04.2023.

V souvislosti s výše uvedeným si Vás dovoluujeme upozornit, že sdělení o existenci či neexistenci sítí představuje skutečnosti tvořící obchodní tajemství společnosti Telco Pro Services, a. s. Poskytnuté informace jsou dále také důvěrnými informacemi společnosti Telco Pro Services, a. s. Z výše uvedených důvodů si Vás proto společnost Telco Pro Services, a. s., dovoluje upozornit, že s poskytnutými informacemi je potřeba nakládat dle platných právních předpisů, v opačném případě se vystavujete postihu ve smyslu platné právní úpravy. V této souvislosti si Vás dovoluujeme rovněž upozornit, že požadované informace nesmí být předány, sděleny, využity, zpřístupněny, či jiným způsobem postoupeny na jakoukoli třetí osobu bez předchozího prokazatelného souhlasu společnosti Telco Pro Services, a. s. Informace o existenci sítí mohou být využity pouze pro účel, pro který byly vyžádány.

S pozdravem


**Telco Pro Services, a. s.**

Praha, Praha 4  
Duhová 1531/3  
PSČ 140 00  
IČ: 29148278

**Přílohy**

Situační výkres zájmového území

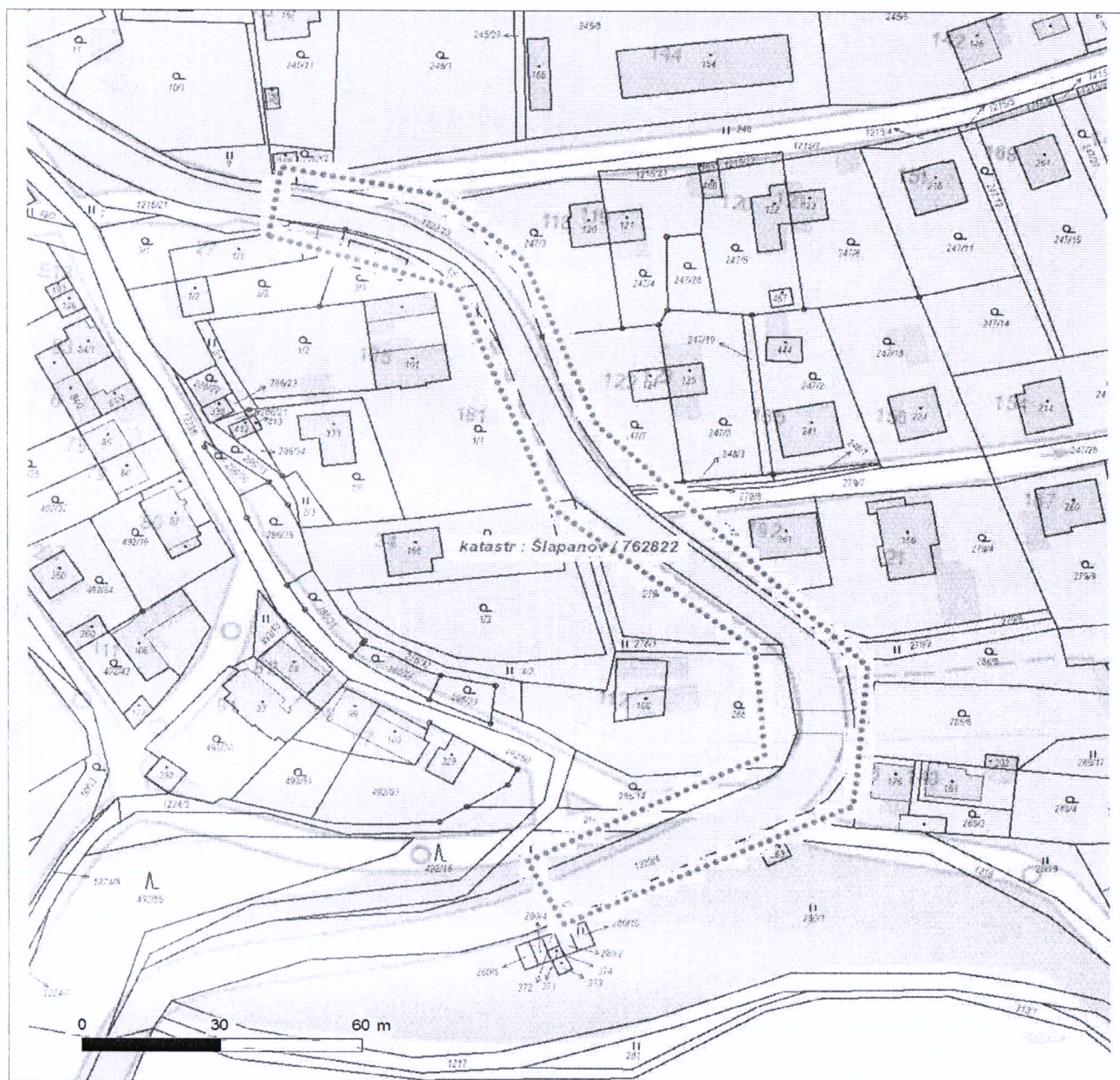




Platí pouze se sdělením číslo 0201404865.

Zakreslené polohy zařízení v příloze jsou pouze informativní.

### Situační výkres zájmového území



#### LEGENDA

- |     |                           |       |                             |
|-----|---------------------------|-------|-----------------------------|
| --- | Nadzemní optické vedení   | ---   | Radioreléový spoj vzduch    |
| --- | Podzemní optické vedení   | ..... | Zájmové území               |
| --- | Nadzemní metalické vedení | ---   | Hranice katastrálního území |
| --- | Podzemní metalické vedení |       |                             |

Jan Pracný  
Pracný Jan, Ing.  
Výholec 1148  
624 00 Brno

(dále jen „žadatel“)

Číslo žádosti	Naše značka	Vyřizuje / linka / e-mail	Místo odeslání / dne
202204021	04021/2022/CEPS	Michal Rotbauer / +420381107239 / rotbauer@ceps.cz	Praha / 27. 4. 2022

Sdělení o poloze technické infrastruktury (přenosové soustavy) podle § 161 zákona č. 183/2006 Sb., stavební zákon

**Název záměru:** III/3503 Šlapanov, propustek ev.č.3503-1P (dále jen „Záměr“)

Vážený žadateli,

na základě Vaší žádosti o vydání sdělení podle § 161 zákona č. 183/2006 Sb., stavební zákon, Vám sdělujeme následující.

V území označeném Vaším polygonem (viz příloha č. 1 a 2 tohoto sdělení) se nenachází žádné zařízení přenosové soustavy, ani jeho ochranné pásmo.

Toto sdělení má platnost do 27. 04. 2024

S pozdravem

ČEPS, a.s.

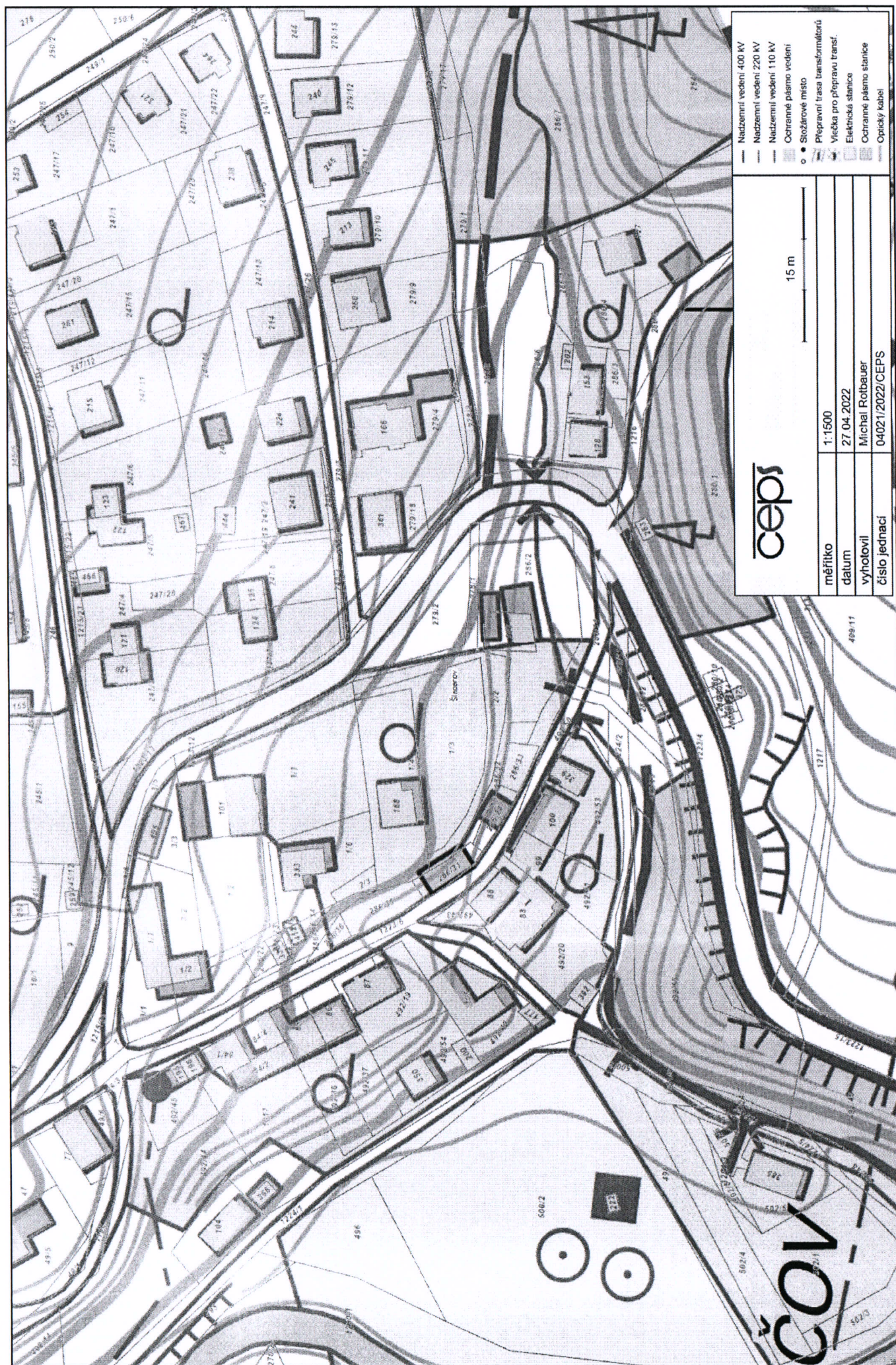


Přílohy:

- 1) Polygon zájmového území
- 2) Seznam parcel a katastrálních území dotčených polygonem zájmového území

**Vedeme elektřinu nejvyššího napětí**







naše značka  
5002664905

vyřizuje  
Pavel Gabriel

datum  
08.08.2022

Pracný Jan, Ing.  
Výholec 1148/23  
62400 Brno

Věc:

**III/3503 Šlapanov, propustek ev.č.3503-1P**

K.ú. - p.č.: Šlapanov

Stavebník: Krajská správa a údržba silnic Vysočiny, příspěvková organizace, Kosovská 1122/16, 58601 Jihlava

Účel stanoviska: **Povolení stavby - stavební režim (ÚR+SP)**

GasNet, s.r.o., jako provozovatel distribuční soustavy (PDS) a technické infrastruktury, zastoupený GasNet Služby, s.r.o., vydává toto stanovisko:

---

V ZÁJMOVÉM ÚZEMÍ STAVBY SE NACHÁZÍ TATO PLYNÁRENSKÁ ZAŘÍZENÍ A PLYNOVODNÍ PŘÍPOJKY :

**- plynovod STL PE d 50**

---

Při realizaci stavby požadujeme respektovat ČSN 736005.

V ochranném pásmu plynovodů a přípojek (1+1 m) budou veškeré práce prováděny výhradně ručním způsobem. Veškeré stavební práce musí být vykonávány tak, aby v žádném případě nenarušily bezpečný provoz uvedených plynárenských zařízení a plynovodních přípojek.

- Při výměně obrusné vrstvy komunikace v ochranném pásmu PZ požadujeme dodržet ČSN 736005, tab. B1
- Požadujeme, aby veškeré práce v ochranném pásmu stávajících plynárenských zařízení byly prováděny nejméně 400 mm nad jejich povrchem.
- V případě, že nebude možné dodržet krytí PZ dle ČSN 73 6005, bude nutné provést přeložku těchto PZ tak, aby bylo dosaženo požadovaného krytí. Tyto práce budou provedeny v souladu se zákonem č. 458/2000 Sb. v platném znění jako přeložka plynárenského zařízení na náklady investora.
- Dopravní značení musí být umístěno od stávajícího plynárenského zařízení a plynovodních přípojek (dále jen PZ) v minimální vzdálenosti 1 m.
- Při vysazování stromů a okrasných dřevin požadujeme dodržet od stávajícího PZ vzdálenost minimálně 2 m na obě strany.
- Po odtěžení stávající konstrukce komunikace bude podstatně sníženo krytí stávajícího PZ. Proto je vyloučeno použití těžké mechanizace (zejména válců s trny, zemních fréz atd.) přímo nad potrubím.

---

**V rozsahu této stavby souhlasíme s povolením stavby** dle zákona 183/2006 Sb. ve znění pozdějších předpisů. Tento souhlas platí pro územní řízení, řízení o územním souhlasu, veřejnoprávní smlouvy pro umístění stavby, zjednodušené územní řízení, ohlášení, stavební řízení, společné územní a stavební řízení, veřejnoprávní smlouvu o provedení stavby nebo oznámení stavebního záměru s certifikátem autorizovaného inspektora.

V zájmovém území se mohou nacházet plynárenská zařízení jiných vlastníků či správců, případně i dlouhodobě nefunkční/neprovozovaná plynárenská zařízení bez dostupných informací o jejich poloze a vlastnictví.

Plynárenská zařízení a plynovodní přípojky (dále jen PZ) jsou dle ust. § 2925 zákona č. 89/2012 Sb., občanského zákoníku,

GasNet Služby, s.r.o.

Plynárenská 499/1 · Zábřovice · 602 00 Brno · T 555 90 10 10 · www.gasnet.cz

IČ: 27935311 · DIČ: CZ27935311

Zápis do obchodního rejstříku: Krajský soud v Brně, sp. zn. C 57165, dne 26. 7. 2007

Certificate of incorporation: Regional Court in Brno, ref. number C 57165, on 26th July 2007

Zákaznická linka GasNet 555 90 10 10, info@gasnet.cz, www.gasnet.cz



provozovány jako zařízení zvláště nebezpečná a z tohoto důvodu jsou chráněna ochranným pásmem dle zákona č.458/2000 Sb. ve znění pozdějších předpisů.

Rozsah ochranného pásma je stanoven v zákoně 458/2000 Sb. ve znění pozdějších předpisů.

Stavební činnosti je možné realizovat pouze při dodržení podmínek stanovených v tomto stanovisku. Nebudou-li tyto podmínky dodrženy, budou stavební činnosti považovány dle § 68 zákona č.458/2000 Sb. ve znění pozdějších předpisů za činnost bez našeho předchozího souhlasu. Při každé změně projektu nebo stavby (zejména trasy navrhovaných inženýrských sítí) je nutné požádat o nové stanovisko k této změně.

Nedodržení podmínek uvedených v tomto stanovisku zakládá odpovědnost stavebníka za vzniklé škody.

Na stavební činnosti se pro účely tohoto stanoviska považují všechny činnosti prováděné v ochranném pásmu PZ (tzn. bezvýkopové technologie a terénní úpravy) a činnosti mimo ochranné pásmo, pokud by takové činnosti mohly ohrozit bezpečnost a spolehlivost PZ (např. trhací práce, sesuvy půdy, vibrace, apod.).

Případné zřizování stavenišť, skladování materiálů, stavebních strojů apod. bude realizováno mimo ochranné pásmo PZ (není-li ve stanovisku uvedeno jinak).

Při použití nákladních vozidel, stavebních strojů a mechanismů požadujeme zabezpečit případný přejezd přes PZ uložením betonových panelů v místě přejezdu PZ.

**PŘI REALIZACI STAVBY BUDOU DODRŽENY TYTO PODMÍNKY PRO PROVÁDĚNÍ STAVEBNÍ ČINNOSTI:**

(1) Před zahájením stavební činnosti bude provedeno vytyčení trasy a přesné určení uložení PZ. Vytyčení trasy provede příslušná regionální oblast ZDARMA. Formulář a kontakt naleznete na <https://www.gasnet.cz/cs/ds-vytyceni-pz/>, lze využít QR kód, který je uveden v tomto stanovisku. Při podání žádosti uvede žadatel naši značku (číslo jednací) uvedenou v úvodu tohoto stanoviska a sdělí termín zahájení a ukončení stavby. O provedeném vytyčení trasy bude sepsán protokol. Přesné určení uložení PZ (sondou) je povinen provést stavebník na svůj náklad.  
**BEZ VYTYČENÍ TRASY A PŘESNÉHO URČENÍ ULOŽENÍ PZ STAVEBNÍKEM NESMÍ BÝT VLASTNÍ STAVEBNÍ ČINNOST ZAHÁJENA. VYTYČENÍ POVAŽUJEME ZA ZAHÁJENÍ STAVEBNÍ ČINNOSTI V OCHRANNÉM A BEZPEČNOSTNÍM PÁSMU PZ. PROTOKOL O VYTYČENÍ MÁ PLATNOST 2 MĚSÍCE.**

(2) Stavebník je povinen stavebnímu podnikateli prokazatelně předat kopii tohoto stanoviska. Převzetí kopie stvrdí stavební podnikatel stavebníkovi svým podpisem a zápisem do stavebního deníku. Pracovníci provádějící stavební činnosti budou prokazatelně seznámeni s polohou PZ, rozsahem ochranného pásma a těmito podmínkami.

(3) Bude dodržena mj. ČSN 73 6005, TPG 702 01, TPG 702 04, TPG 700 03, zákon č.458/2000 Sb. ve znění pozdějších předpisů, případně další předpisy související s uvedenou stavbou.

(4) Při provádění stavební činnosti v ochranném pásmu PZ vč. přesného určení uložení PZ je stavebník povinen učinit taková opatření, aby nedošlo k poškození PZ nebo ovlivnění jejich bezpečnosti a spolehlivosti provozu. Nebude použito nevhodného nářadí, zemina bude těžena pouze ručně bez použití pneumatických, elektrických, bateriových a motorových nářadí.

(5) V případě použití bezvýkopových technologií (např. protlaku) bude před zahájením stavební činnosti provedeno úplné obnažení PZ v místě křížení na náklady stavebníka. Technologie musí být navržena tak, aby v místě křížení nebo souběhu s PZ byl dostatečný stranový nebo výškový odstup od PZ, který zajistí nepoškození PZ během prací a to s ohledem na použitou bezvýkopovou technologii a všechny její účinky na okolní terén. V případě, že nemůže být tato podmínka dodržena, nesmí být použita bezvýkopová technologie.

(6) Odkrytá PZ budou v průběhu nebo při přerušení stavební činnosti řádně zabezpečena proti jejich poškození.

(7) Poklopy uzávěrů a ostatních armatur na PZ, vč. hlavních uzávěrů plynu (HUP) na odběrném plynovém zařízení udržovat stále přístupné a funkční po celou dobu trvání stavební činnosti.

(8) Bude zachována hloubka uložení PZ (není-li ve stanovisku uvedeno jinak).

(9) Stavebník je povinen neprodleně oznámit každé i sebemenší poškození PZ (vč. drobných vrypů do PE potrubí, poškození izolace, signalizačního vodiče, výstražné fólie, markeru atd.) na telefon 1239.

(10) Před provedením zásypu výkopu a v průběhu stavby bude provedena kontrola dodržení podmínek stanovených pro stavební činnosti v ochranném pásmu PZ. Povinnost kontroly se vztahuje i na PZ, která nebyla odhalena. Kontrolu provede příslušná regionální oblast (formulář a kontakt naleznete na <https://www.gasnet.cz/cs/ds-vytyceni-pz/>, lze využít QR kód, který je uveden v tomto stanovisku). Při žádosti uvede žadatel naši značku (číslo jednací) uvedenou v úvodu tohoto stanoviska. Kontrolu je třeba objednat min. 5 dnů předem.  
Předmětem kontroly je také ověření dodržení stanovené odstupové vzdálenosti staveb, které byly povoleny v ochranném a bezpečnostním pásmu PZ.



(11) O provedené kontrole bude sepsán protokol. Bez provedené kontroly nesmí být PZ zasypána. Stavebník je povinen na základě výzvy provozovatele PZ, nebo jeho zástupce doložit průkaznou dokumentaci o nepoškození PZ během výstavby nebo provést na své náklady kontrolní sondy v místě styku stavby s PZ.

(12) Plynárenské zařízení a plynovodní přípojky budou před zásypem výkopu řádně podsypány a obsypány, bude provedeno zhutnění a bude osazena výstražná fólie žluté barvy, to vše v souladu s předpisem provozovatele distribuční soustavy „Zásady pro projektování, výstavbu, rekonstrukce a opravy“, který naleznete na <https://www.gasnet.cz/cs/technicke-dokumenty/> a v souladu s ČSN EN 12007-1-4, TPG 702 01, TPG 702 04.

(13) Neprodleně po skončení stavební činnosti budou řádně osazeny všechny poklopy a nadzemní prvky PZ.


(14) Pokud stavebník nedodrží podmínky stanovené tímto stanoviskem bude činnost stavebníka vyhodnocena provozovatelem PZ jako narušení ochranného nebo bezpečnostního pásma PZ a budou z toho vyvozeny příslušné důsledky.

Platí pouze pro území vyznačené v příloze tohoto stanoviska a to 24 měsíců ode dne jeho vydání.

V případě dotčení pozemku v majetku společnosti GasNet, s.r.o. je třeba dále projednat smluvní vztah k tomuto pozemku. Kontakt na projednání naleznete na adrese [www.gasnet.cz/cs/kontaktni-system/](https://www.gasnet.cz/cs/kontaktni-system/), činnost Smluvní vztahy - pozemky a budovy plynárenských zařízení.

Za správnost a úplnost dokumentace předložené s žádostí včetně jejího souladu s platnými předpisy plně zodpovídá její zpracovatel. Stanovisko nenahrazuje případná další stanoviska k jiným částem stavby.

V případě další korespondence nebo jednání (např. změna stavby) uvádějte naši značku - 5002664905 a datum tohoto stanoviska. Kontakty jsou k dispozici na <https://www.gasnet.cz/cs/kontaktni-system/>.



GasNet, s.r.o.  
zastoupená společností GasNet Služby, s.r.o., IČ 27935311  
Pavel Gabriel  
Vedoucí zpracování ext. požadavků-Čechy  
Oddělení zpracování ext. požadavků-Čechy  
PAVEL.GABRIEL@GASNET.CZ



Zažádejte o vytyčení

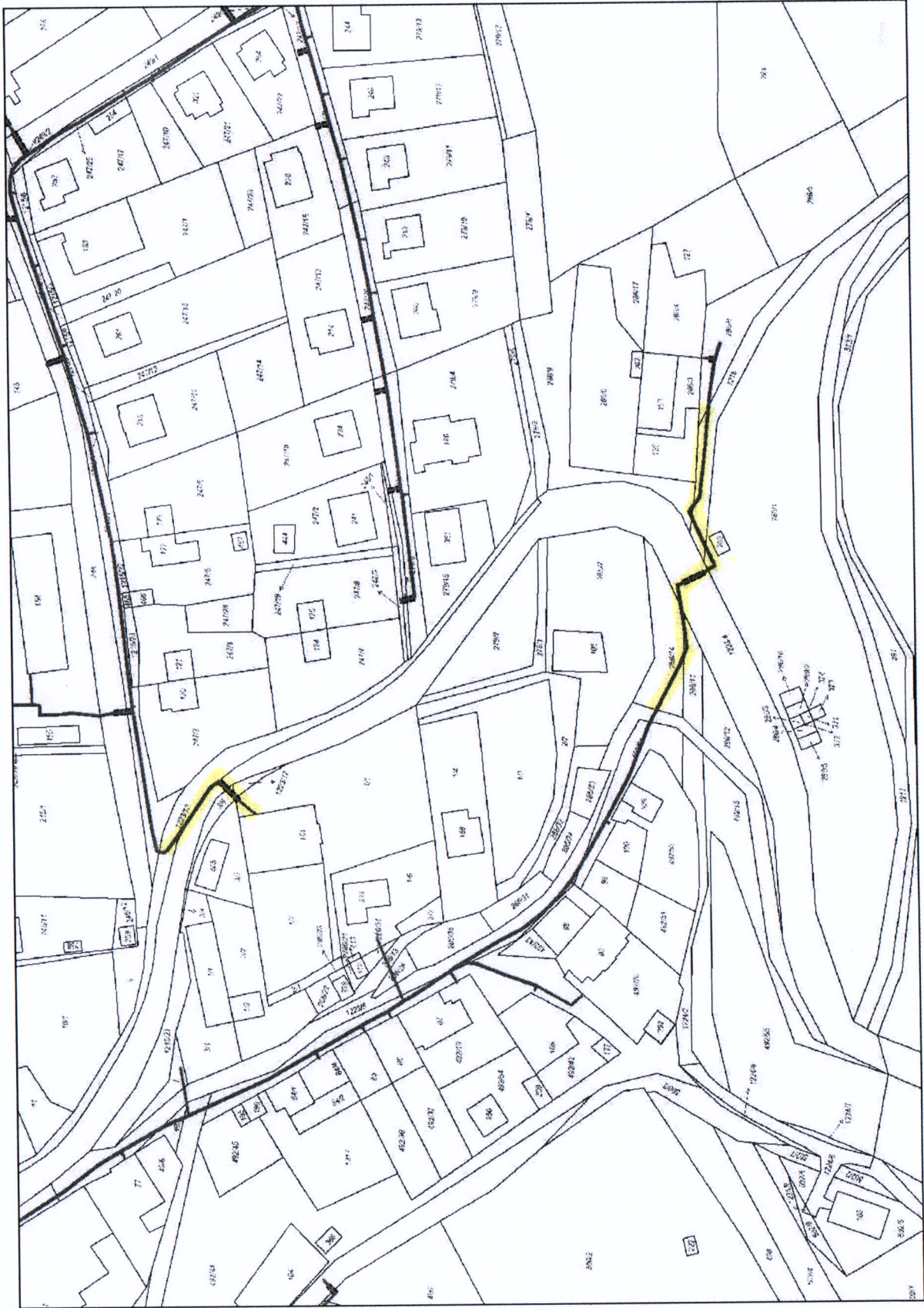
Přílohy: Orientační zakres plynárenského zařízení, Detailní zakres plynárenského zařízení, Ověřená příloha žadatele







Provozovatel DS: GasNet, s.r.o.; Stavebník: Krajská správa a údržba silnic Vysočiny, příspěvková organizace, Kosovská 1122/16, 58601 Jihlava. K.ú.: Šlapanov.



Legenda:

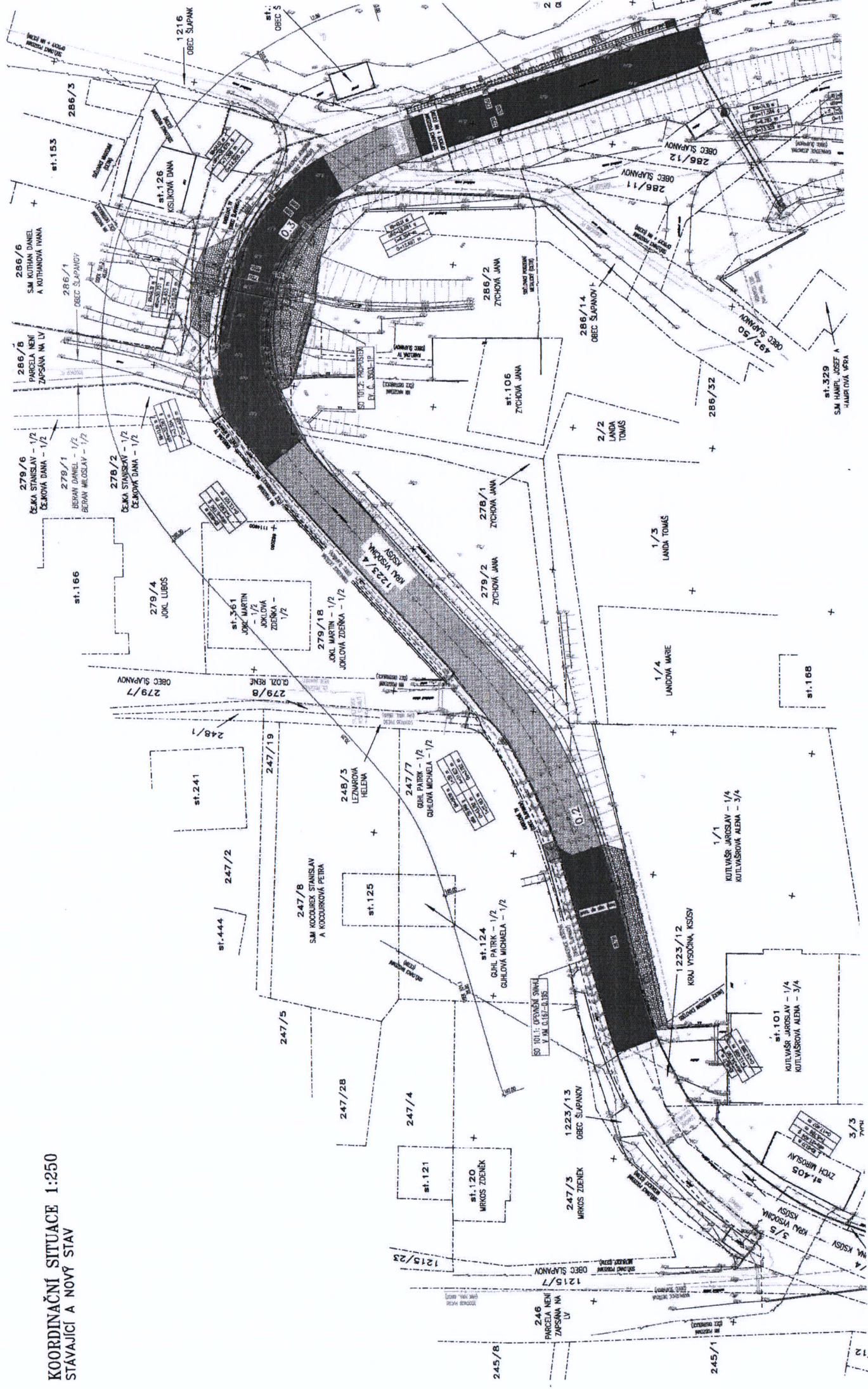
linie plynovodu	
NTL	
STL	
VTL	
WTL	
nefunkční	
plánovaná stavba před realizací	
ve výstavbě, neuvedeno do provozu	
regulační stanice	
ochranné zařízení	
kabel	
elektropřípojka	
kabel protikorozní ochrany	
anodové uzemnění	
stanice katodové ochrany	
pásmo vlivu anodového uzemnění SKAO	
neplynovodní zařízení/ technologie (linie/ bod/plocha)	



příloha: Ověřená příloha žadatele. Tato příloha je nedílnou součástí stanoviska č. 5002664905 ze dne 08.08.2022.

Provozovatel DS: GasNet, s.r.o.; Stavebník: Krajská správa a údržba silnic Vysočiny, příspěvková organizace, Kosovská 1122/16, 58601 Jihlava. K.ú.: Šlapanov.

KOORDINAČNÍ SITUACE 1:250  
STÁVAJÍCÍ A NOVÝ STAV







Jan Pracný &lt;jpracny@gmail.com&gt;

**Vyjadřování - Stanovisko k vyjádření č. 7967/22**

1 zpráva

**CEPRO A.S.** <noreply@ceproas.cz>  
Komu: jpracny@gmail.com

26. dubna 2022 11:00



Vážený zákazníku

na základě Vašeho dotazu 7967/22 ze dne 26.04.2022 Vám sdělujeme, že podle údajů o poloze zařízení ČEPRO, a.s., evidovaných v geodetickém informačním systému společnosti se ve Vámi zadaném území (polygonu) v k. ú. Šlapanov:



nenachází podzemní dálkové zařízení sítě technické infrastruktury ani nadzemní objekty ČEPRO, a. s., či jejich ochranná pásma nebo zony ustanovené k jejich ochraně či jiné zájmové území společnosti.

Sdělení ve formě pdf naleznete po dobu 30 dní na tomto odkazu zde

S pozdravem  
ČEPRO, a. s.

Tento mail je generován automaticky.



Pracný Jan, Ing.  
Jan Pracný  
Výholec 1148/23  
624 00 Brno

Naše značka:  
4988/22/OVP/N

Datum:  
26.4.2022

**Toto vyjádření je vydáváno ve smyslu zákona č. 458/2000 Sb. a zákona č. 183/2006 Sb.,  
má platnost 2 roky od data jeho vydání.**

Věc: III/3503 Šlapanov, propustek ev.č.3503-1P

okres: Havlíčkův Brod  
k.ú.: Šlapanov

**NEZASAHUJE do bezpečnostního pásma VTL plynovodu a ochranného pásma  
telekomunikačního vedení NET4GAS, s.r.o.**

V další korespondenci uvádějte vždy číslo našeho vyjádření.

**NET4GAS, s.r.o.**  
Na Hřebenech II 1718/8, P.O.BOX 22  
140 21 Praha 4 - Nusle  
IČ: 27260364  
DIČ: CZ27260364 (43)

Aleš Novák  
Manažer, Dokumentace soustavy

Žádosti o vyjádření k VTL plynovodům a telekomunikačnímu vedení NET4GAS, s.r.o. zasílejte pomocí  
elektronické podatelny: [www.net4gas.cz](http://www.net4gas.cz) (Přepavní soustava - Žádost o vyjádření).





**Příloha k vyjádření: 4988/22/OVP/N**

### **Seznam souřadnic předmětu vyjádření:**

Souřadnice jsou uvedeny v souřadnicovém systému jednotné trigonometrické sítě katastrální (S-JTSK).

#### **Polygon č. 1 / 1**

<b>Y [m]</b>	<b>X [m]</b>
662170.590	1114816.850
662167.950	1114800.440
662134.610	1114806.790
662115.560	1114822.670
662100.210	1114861.300
662069.520	1114891.460
662042.000	1114918.980
662045.180	1114952.310
662107.620	1114980.360
662115.560	1114965.540
662064.230	1114940.140
662066.350	1114914.740
662109.740	1114881.410
662130.380	1114829.020

## VYJÁDŘENÍ

Číslo jednací: 4727

**Vaše žádost:**

**Ze dne:** 26.04.2022

**Vyřizuje:** Dana Suková

**Telefon:** +420 315 701 666

**Email:** Sukova@mero.cz

Jan Pracný  
Pracný Jan, Ing.  
Výholec 1148/23  
62400 Brno

Kralupy nad Vltavou, 26.04.2022

Vyjádření k žádosti

**III/3503 Šlapanov, propustek ev.č.3503-1P**


K Vaší výše uvedené žádosti sdělujeme, že v k.ú. Šlapanov se v místě, které bylo vymezeno ve Vaší žádosti, nenachází podzemní dálkové zařízení ani nadzemní objekty, jejichž vlastníkem či provozovatelem je společnost MERO ČR, a. s., a místo není dotčeno ani jinými našimi zájmy.

Současně Vám sdělujeme, že kompletní informace o územích dotčených inženýrskými sítěmi lze získat na místně a věcně příslušných úřadech územního plánování, kterým společnost MERO ČR, a. s., jako vlastník a provozovatel sítě technické infrastruktury, předává a pravidelně aktualizuje v souladu s ustanoveními § 27 a 28 zákona číslo 183/2006 Sb., o územním plánování a stavebním řádu, v aktuálním znění, veškeré informace o poloze svých zařízení.

Platnost tohoto vyjádření je 36 měsíců ode dne jeho vyhotovení. Vyjádření se vztahuje pouze pro účel, pro který bylo vydáno.

S pozdravem

Ing. Přemysl Kuchař  
vedoucí technické podpory a integrity

  
MERO ČR, a.s.  
Votruba 748-1  
278 01 Kralupy nad Vltavou  
zapsaná v obchodním rejstříku, vedeném  
Městským soudem v Praze, sp. zn. sra 6223  
e-mail: info@brno.zei.vltav.mero.cz



Investor:

Žadatel:

Ing. Jan Pracný

Jan Pracný

Výholec 1148/23 1148/23

62400 Brno

Vaše značka:

Číslo jednací: **VAK/V/2022/1375**

Vyřizuje: **Andrea Vlasáková**

Telefon: **569430233, 739605439**

E-mail: **vlasakova@vakhb.cz**

**Název akce: III/3503 Šlapanov - prpuštěk ev.č.3503-1P**

Důvod akce / žádosti: **Společné územní a stavební řízení**

*Zájmové území*

Obec: **Šlapanov**

Katastr: **Šlapanov**

Datum vydání vyjádření: **09.08.2022**

Platnost tohoto vyjádření: **09.08.2023 (12 měsíců)**

Projektová dokumentace řeší opravu silnice III/350 včetně propustku ev.č.3503-1P. v k.ú. Šlapanov (SO 101). Stavba je rozdělena na tři oddělené úseky (SO 101.1 - Opevnění svahu v km 0,167-0,195; SO 101.2 - Propustek ev.č. 3503; SO 101.3 - Odvodnění silnice v km 0323-0,366).

V zájmovém území se nacházejí dvě trasy vodovodních řadů ve správě a majetku společnosti VaK Havlíčkův Brod, a.s. (dále jen VAK HB):

1/ V prostoru propustku určeného k rekonstrukci je v neznámé pozici uložen vodovod z PE 63 svádějící vodu od původních zdrojů vody pro obec Šlapanov vody (studna a vrt "U řeky") v majetku VAK HB. Uvedené zdroje vody a potrubí z PE 63 jsou trvale odstaveny z provozu, jejich obnova a zprovoznění se nepředpokládá.

2/ Upozorňujeme na funkční vodovod z potrubí PE 63, který se nachází v úseku silnice III /3503 (ve staničení km 310,20- 323,0).

Trasy výše uvedených vodovodů jsou orientačně zakresleny v PD stavby a jsou patrné ze situace.

**Řešená stavba nebude prováděna v ochranném pásmu žádného zdroje pitné vody v majetku VAK HB.**

S předloženou projektovou dokumentací **VAK HB souhlasí s následujícími podmínkami:**

1. Na předání staveniště bude přizván zástupce VAK HB, provoz vodovodů Příbyslav: **p. Mach – tel. 603 888 218**, kde bude seznámen s postupem prací.
2. Před zahájením stavby zajistí zhotovitel stavby na základě objednávky vytýčení stávajících inž. sítí ve správě VAK HB (kontakt: p. Bárta, p. Veselý - tel. 603 500 099, mail: hledaci@vakhb.cz).
3. V trase funkčních vodovodů nebude významně snižováno či navyšováno jejich současné krytí.
4. Veškeré poklopy vodovodních armatur funkčních vodovodů budou po dohodě s VAK HB na náklady investora stavby uvedeny do nové nivelety komunikace a okolního terénu.
5. Veškeré armatury vodovodních řadů a přípojek zůstanou během prací přístupné a funkční.
6. Veškeré stavební práce musí být vykonávány tak, aby v žádném případě nenarušily bezpečný provoz vodárenských zařízení a vodárenských přípojek.
7. Navržené objekty budou umístěny mimo ochranné pásmo vodovodů. Dle zákona o vodovodech a

- kanalizací č. 274/2001 Sb. je ochranné pásmo vymezeno vodorovnou vzdáleností od vnějšího líce stěny potrubí na každou stranu **1,5 m**.
8. Případná kolize s nefunkčním vodovodem v prostoru propustku bude přímo na místě stavby řešena se zástupcem VAK HB (kontakt: p. Mach tel. 603 888 218).
  9. Po dokončení prací provede výše uvedený zástupce VAK HB na výzvu zhotovitele **kontrolu** dodržení všech uvedených požadavků.
  10. Jakékoliv změny oproti předložené dokumentaci budou s VAK HB předem konzultovány.

Vyjádření je platné pouze pro zájmové území určené a vyznačené žadatelem a taktéž pro stanovený účel. V případě, že budou práce zahájeny po uplynutí doby platnosti tohoto vyjádření, nelze toto vyjádření použít jako podklad pro zahájení prací a je třeba požádat o vydání nového nebo prodloužení stávajícího vyjádření.


Toto vyjádření pozbývá platnosti:

- uplynutím doby platnosti vyjádření
- změnou rozsahu vyznačeného území
- změnou účelu vyjádření uvedeného v žádosti

*Přílohy:*

počet příloh: 0

souborové přílohy:



Digitally signed by "Vodovody a kanalizace Havlíčkův Brod, a.s."

DN: CN="Vodovody a kanalizace Havlíčkův Brod, a.s.", C=CZ

Date: 9. 8. 2022 13:53:55 +02:00



Investor:

Žadatel:

Ing. Jan Pracný  
Jan Pracný  
Výholec 1148/23 1148/23  
62400 Brno

Vaše značka:

Číslo jednací: **VAK/aveti/2022/0655**

Vyřizuje: **systém AVETI**

Telefon: **systém AVETI**

E-mail:

**Název akce:** **III/3503 Šlapanov - prpuštěk ev.č.3503-1P**

**Důvod akce / žádosti:** **Vyjádření k existenci sítí (zjištění sítí)**

*Zájmové území*

Obec: **Šlapanov**

Katastr: **Šlapanov**

Datum vydání vyjádření: **26.04.2022**

Platnost tohoto vyjádření: **12 měsíců**

V dané lokalitě se **nachází** vodohospodářské inženýrské sítě a vodohospodářské zařízení ve správě společnosti Vodovody a kanalizace Havlíčkův Brod, a.s. viz přiložená situace. Upozorňujeme, že průběhy vedení sítí jsou orientační, stejně jako podkladová mapa v přiloženém snímku, která má rovněž pouze informativní charakter.

Upozorňujeme, že se v uvedeném území mohou nacházet vodovodní a kanalizační přípojky, které jsou v majetku vlastníků napojených nemovitostí. K sítím, které nejsou ve správě společnosti Vodovody a kanalizace Havlíčkův Brod, a.s., a mohou se nacházet v uvedené lokalitě, vydává vyjádření jeho vlastník nebo provozovatel.

Vyjádření je platné pouze pro zájmové území určené a vyznačené žadatelem a má pouze informativní charakter. Vyjádření k existenci sítí není souhlas se stavbou, s napojením na infrastrukturu v naší správě, ani vyjádření k projektové dokumentaci. **Vyjádření k existenci sítí neslouží jako souhlas s projektovou dokumentací, ani pro účely jednání se stavebním úřadem.** Zpracovaná projektová dokumentace nám musí být v jednotlivých stupních předložena k odsouhlasení a musí k ní být vydáno naše vyjádření.

Na vodovodní řady a kanalizační stoky se dle § 23 zákona č. 274/2001 Sb. o vodovodech a kanalizacích ve znění pozdějších předpisů vztahuje ochranné pásmo, které je vymezeno vodorovnou vzdáleností od vnějšího líce stěny potrubí na obě strany, a to 1,5 m u vodovodních řadů a kanalizačních stok průměru 500 mm včetně a 2,5 m u vodovodních řadů a kanalizačních stok nad průměr 500 mm. V ochranném pásmu vodovodního řadu nebo kanalizační stoky je možné:

- a) provádět zemní práce, stavby, umísťovat konstrukce nebo jiná podobná zařízení či provádět činnosti, které omezují přístup k vodovodnímu řadu nebo kanalizační stoce nebo které by mohly ohrozit jejich technický stav nebo plynulé provozování,
  - b) vysazovat trvalé porosty,
  - c) provádět skládky mimo skládek jakéhokoliv odpadu,
  - d) provádět terénní úpravy,
- jen s písemným souhlasem vlastníka vodovodu nebo kanalizace, popřípadě provozovatele.

Společnost Vodovody a kanalizace Havlíčkův Brod, a.s. je správcem **veřejného osvětlení ve městě**

**Chotěboř** a v těchto jeho místních částech: Bílek, Dobkov, Hájek, Klouzovy, Počátky, Příjemky, Rankov, Střížov, Svinný. O vyjádření k existenci veřejného osvětlení je nutno zažádat samostatně e-mailem. Kontaktní osoba p. Pavlas, e-mail: pavlas@vakhb.cz.

Před zahájením prací na **odstranění havárie jiné inženýrské sítě** v ochranném pásmu vodovodu nebo kanalizace v naší správě musí být kontaktován dispečink společnosti Vodovody a kanalizace Havlíčkův Brod, a.s.:

Dispečink - provoz vodovodů tel. 737 306 632, 569 430 216

Dispečink - provoz kanalizací tel. 732 447 350, 569 425 112

V případě požadavku o zaslání průběhu inženýrských sítí ve správě společnosti Vodovody a kanalizace Havlíčkův Brod, a.s. ve formátu DGN je nutno zažádat e-mailem: havlova@vakhb.cz, vlasakova@vakhb.cz.

Vyjádření k existenci sítí je generováno automatickým systémem.

Toto vyjádření pozbývá platnosti:

- uplynutím doby platnosti vyjádření
- změnou rozsahu vyznačeného území
- změnou účelu vyjádření uvedeného v žádosti

*Přílohy:*

počet příloh: 2

souborové přílohy:

- Vyjádření\_21524\_situace\_21708.pdf (příloha vyjádření aveti)
- Legenda\_inzenyrskych\_siti.pdf (legenda/interní příloha)

**VODOVODY a KANALIZACE**

Havlíčkův Brod, a.s.

Žižkova 832, 580 01 Havlíčkův Brod

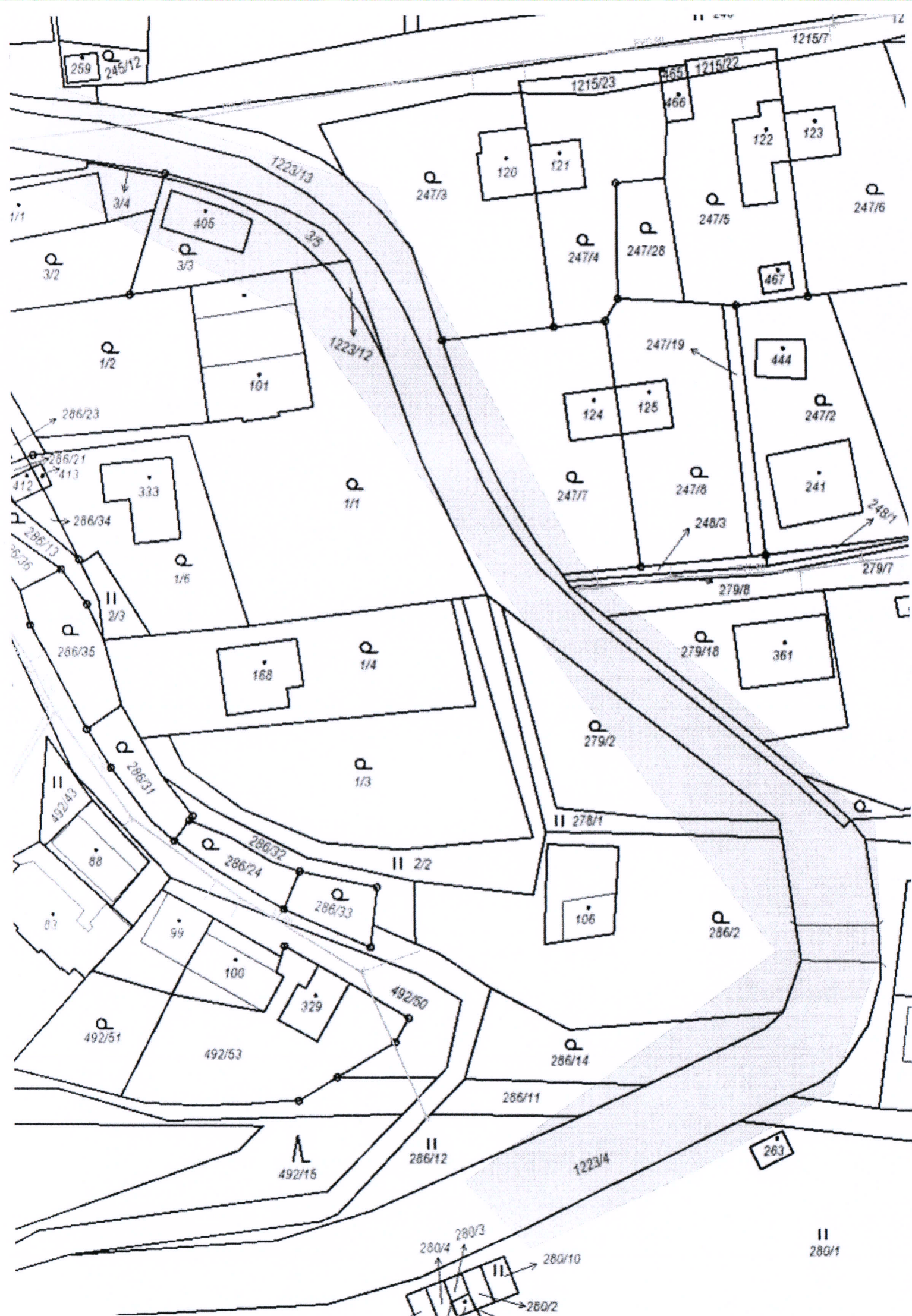
Tel. 569 430 211, Fax 569 430 299

IČO 481 73 002 DIČ CZ48173002

system AVETI

Vodovody a kanalizace Havlíčkův Brod, a.s.







**Sekce majetková Ministerstva obrany**  
**odbor ochrany územních zájmů a státního odborného dozoru**  
Tychonova 1, Praha 6, PSČ 160 01, datová schránka hjyaavk

---

Sp.zn.: 136943/2022-1322-OÚZ-BR  
SpMO: 22470/2022-1322-720

Brno 10. srpna 2022

Ing. Jan Pracný  
IČ: 62087851  
Výholec 1148/23  
62400 Brno

**Závazné stanovisko pro územní a stavební řízení**  
**III/3503 Šlapanov, propustek ev.č. 3503-1P, k.ú. Šlapanov**

Odbor ochrany územních zájmů a státního odborného dozoru, Sekce majetková, **Ministerstvo obrany**, v souladu se zmocněním v § 175 odst. 1 zákona č. 183/2006 Sb., o územním plánování a stavebním řádu (stavební zákon), ve znění pozdějších předpisů (dále jen „stavební zákon“), ve smyslu zákona č. 222/1999 Sb., o zajišťování obrany České republiky, ve znění pozdějších předpisů (dále jen „zákon o zajišťování obrany ČR“), a v souladu s Rozkazem ministra obrany č. 39/2011 - Zabezpečení výkonu působnosti MO ve věcech územního plánování a stavebního řádu, v platném znění, **vydává** ve smyslu § 4 odst. 2 písm. a) stavebního zákona pro potřeby vedeného řízení

**souhlasné závazné stanovisko**

**k záměru odstranění závad na silnici III/3505 včetně opravy stávajícího propustku v k.ú. Šlapanov tak, jak byl doložen v písemné a grafické dokumentaci.**

Odůvodnění:

Ministerstvo obrany v souladu se zmocněním v § 175 odst. 1 stavebního zákona, dle § 161 téhož zákona a zákona o zajišťování obrany ČR provedlo po obdržení vaší žádosti o vydání závazného stanoviska dotčeného orgánu vyhodnocení předloženého záměru, prověřilo evidenci technické infrastruktury v jeho vlastnictví. Odbor ochrany územních zájmů a státního odborného dozoru SM MO neeviduje inženýrské sítě a podzemní telekomunikační vedení, které by byly s daným stavebním záměrem v kolizi.

Daný stavební záměr je lokalizován v územích vymezených Ministerstvem obrany v souladu s § 175 stavebního zákona u stavebních úřadů. Tato vymezená území Ministerstva obrany jsou shodná s údaji o území poskytovanými Ministerstvem obrany pro ÚAP a jejich součástí jsou podrobné specifikace podmínek ve vymezeném území Ministerstva obrany a zákonná určení. Po posouzení stavebního záměru odbornými složkami Ministerstvo obrany konstatuje, že předložený stavební záměr není v rozporu se zájmy Ministerstva obrany a nekoliduje s ochranou zájmů Ministerstva obrany (viz ÚAP - jev, 119).

Realizace stavebního záměru provedená v souladu s předloženou projektovou dokumentací neohrozí naplnění veřejného zájmu na zajištění obrany a bezpečnosti státu.



**Toto závazné stanovisko Ministerstva obrany je platné 2 roky a musí být vyžádáno znovu, nebude-li během této doby stavba zahájena nebo dojde-li ke změnám v umístění, výšce nebo rozsahu stavby.**

Kontaktní osoba: Bc. Zuzana Pernicová, tel. 973 445 760.

Bc. Zuzana Pernicová  
vrchní rada  
oddělení ochrany územních zájmů

V další korespondenci, týkající se výše uvedené věci, uvádějte odkaz na sp. zn.: 136943/2022-1322-OÚZ-BR tohoto závazného stanoviska Ministerstva obrany.

Adresa pro doručování:

Ministerstvo obrany,  
Sekce majetková,  
odbor ochrany územních zájmů a státního odborného dozoru,  
oddělení ochrany územních zájmů  
pracoviště OÚZ Brno  
Svatoplukova 2687/84, 662 10 Brno  
IČO: 60162694

Evid. č. žádosti: 2022366719

Pořadové číslo polygonu: 1

Katastrální území: Šlapanov (Havlíčkův Brod) 762822

Popis polygonu: Šlapanov

## MO SEKCE MAJETKOVÁ

zastoupená Bc. Martinem PŘIBYLEM

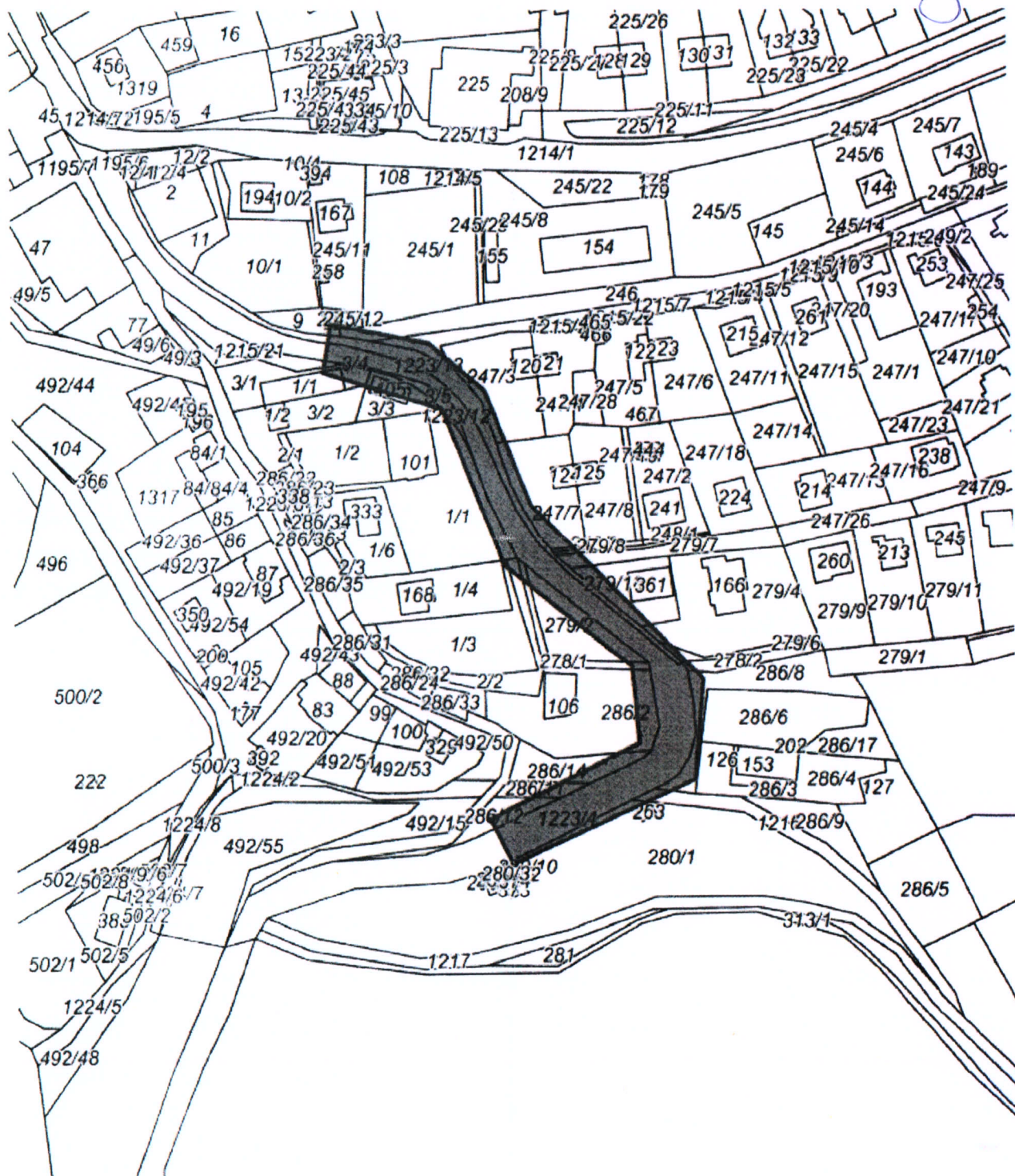
OdOÚZ / OOÚZS00

V zájmovém prostoru dle přiložené dokumentace neevviduje  
OdOÚZ inženýrské sítě nebo zařízení AČR.

Toto stanovisko platí po dobu jednoho roku,  
ale není souhlasem pro potřeby územního řízení  
nebo stavebního povolení.

### Polygon 1 - Detail

dne: 23-05-2022



0 20 40 60m

Podkladová data © CÚZK



VÁŠ DOPIS ZN:  
ZE DNE: 27.04.2022

ODDĚLENÍ: hydrologie  
VYŘIZUJE: Mgr. Jana Jovanovičová  
TELEFON: 244 032 535  
EMAIL: jana.jovanovicova@chmi.cz

Ing. Jan Pracný  
Výholec 1148/23  
624 00 BRNO

DATUM: 03.05.2022  
ČÍSLO JEDNACÍ: CHMI/511/277/2022/J  
ČÍSLO EV.: CHMI/4561/2022  
SPISOVÁ ZN.:

Hydrologické údaje povrchových vod

Na Vaši žádost Vám zasíláme požadované základní hydrologické údaje podle ČSN 75 1400.

Vodní tok	bezejmenný přítok Šlapanky	
Číslo hydrologického pořadí	1-09-01-0640-0-00	
Profil	Šlapanov, křížení se silnicí III/3503	
Souřadnice v S JTSK	x = -662061 m	y = -1114936 m
Plocha povodí A <sup>a)</sup>	0,72 km <sup>2</sup>	

N-leté průtoky Q <sub>N</sub> <sup>b)</sup>			m <sup>3</sup> ·s <sup>-1</sup>				Třída IV	
N	1	2	5	10	20	50	100	
Q	0,700	1,10	1,60	2,10	2,80	3,60	4,40	

Doba platnosti poskytnutých hydrologických údajů od data jejich vydání je 5 let. Platnost hydrologických údajů lze prodloužit jejich ověřením. Na základě nových poznatků může dojít k jejich změnám.

Podmínky užívání dat se řídí Všeobecnými smluvními podmínkami ČHMÚ.

a) Plocha povodí  $A$  [km<sup>2</sup>] je určena z digitální vrstvy rozvodnic v měřítku 1:10 000 a podkladových map ZABAGED®.

b)  $N$ -leté průtoky jsou odvozeny za maximální dostupné období pozorování.

Za tyto práce Vám účtujeme v souladu se zákonem č. 526/1990 Sb. o cenách v platném znění částku 3 848,- Kč.

Přílohy: 1x faktura

Ing. Tomáš Fryč  
*vedoucí oddělení hydrologie pobočky*